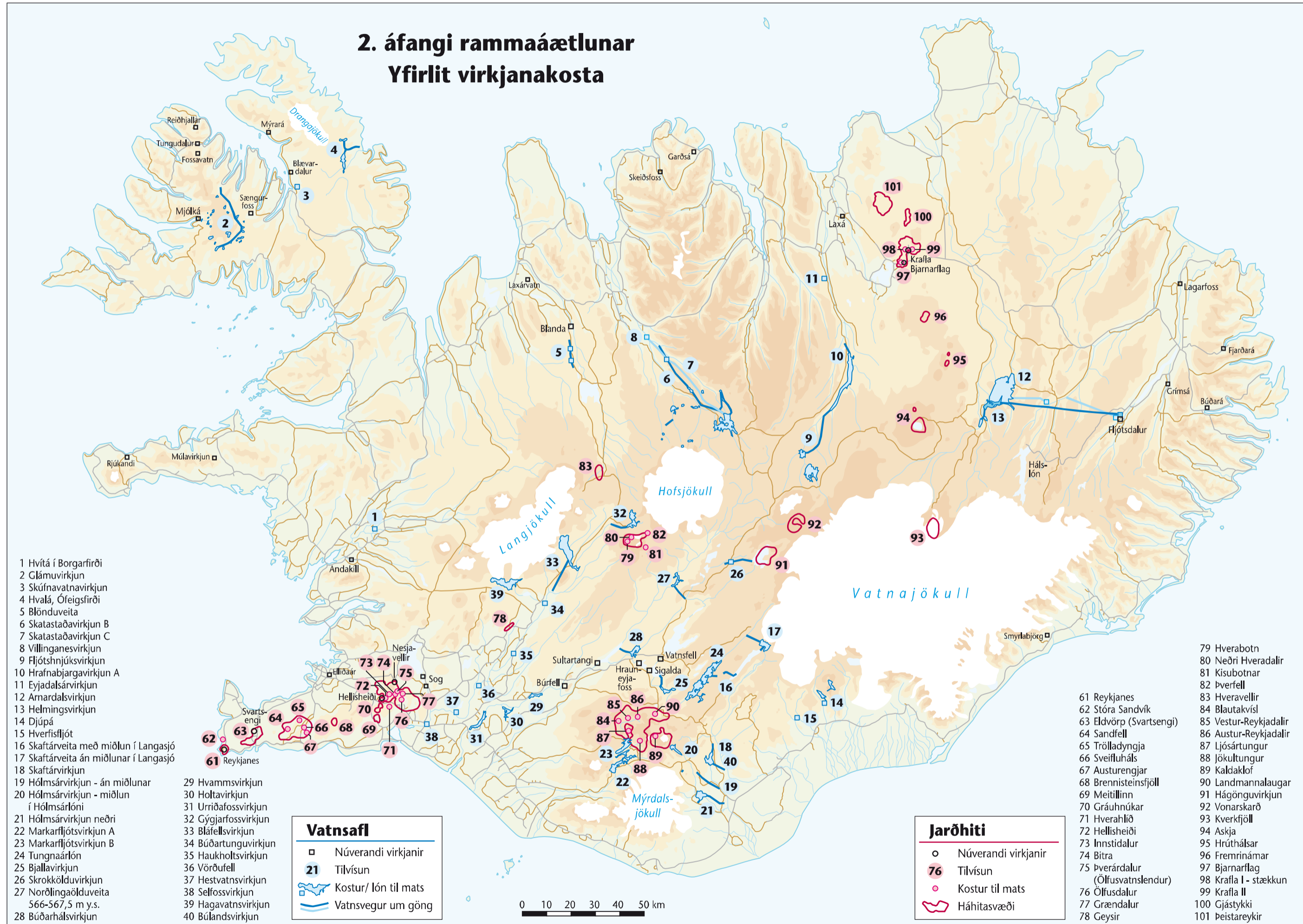


2. áfangi rammaáætlunar Yfirlit virkjanakosta



- 1 Hvítá í Borgarfirði
- 2 Glámuvírkjun
- 3 Skúfnavatnavirkjun
- 4 Hvalá, Ófeigsfirði
- 5 Blönduveita
- 6 Skatastaðavirkjun B
- 7 Skatastaðavirkjun C
- 8 Villinganesvirkjun
- 9 Fljótshnjúksvirkjun
- 10 Hrafnabjargavirkjun A
- 11 Eyjadalsvirkjun
- 12 Arnardalsvirkjun
- 13 Helmingsvirkjun
- 14 Djúpa
- 15 Hverfisfljót
- 16 Skaftárveita með miðlun í Langasjó
- 17 Skaftárveita án miðlunar í Langasjó
- 18 Skaftárvirkjun
- 19 Hólmsárvirkjun - án miðlunar
- 20 Hólmsárvirkjun - miðlun í Hólmsárlóni
- 21 Hólmsárvirkjun neðri
- 22 Markarfljótavirkjun A
- 23 Markarfljótavirkjun B
- 24 Tungnaárlón
- 25 Bjallavirkjun
- 26 Skrokkölduvirkjun
- 27 Norðlingaölduveita 566-567,5 m y.s.
- 28 Búðarhálsvirkjun

- 29 Hvammsvirkjun
- 30 Holtavirkjun
- 31 Urriðafossvirkjun
- 32 Gýgjarfossvirkjun
- 33 Bláfellsvirkjun
- 34 Búðartunguvirkjun
- 35 Haukholtsvirkjun
- 36 Vörðufell
- 37 Hestvatnsvirkjun
- 38 Selfossvirkjun
- 39 Hagavatnsvirkjun
- 40 Búlandsvirkjun

Vatnsafl

- Núverandi virkjanir
- 21 Tilvísun
- Kostur/ lón til mats
- Vatnsvegur um göng

0 10 20 30 40 50 km

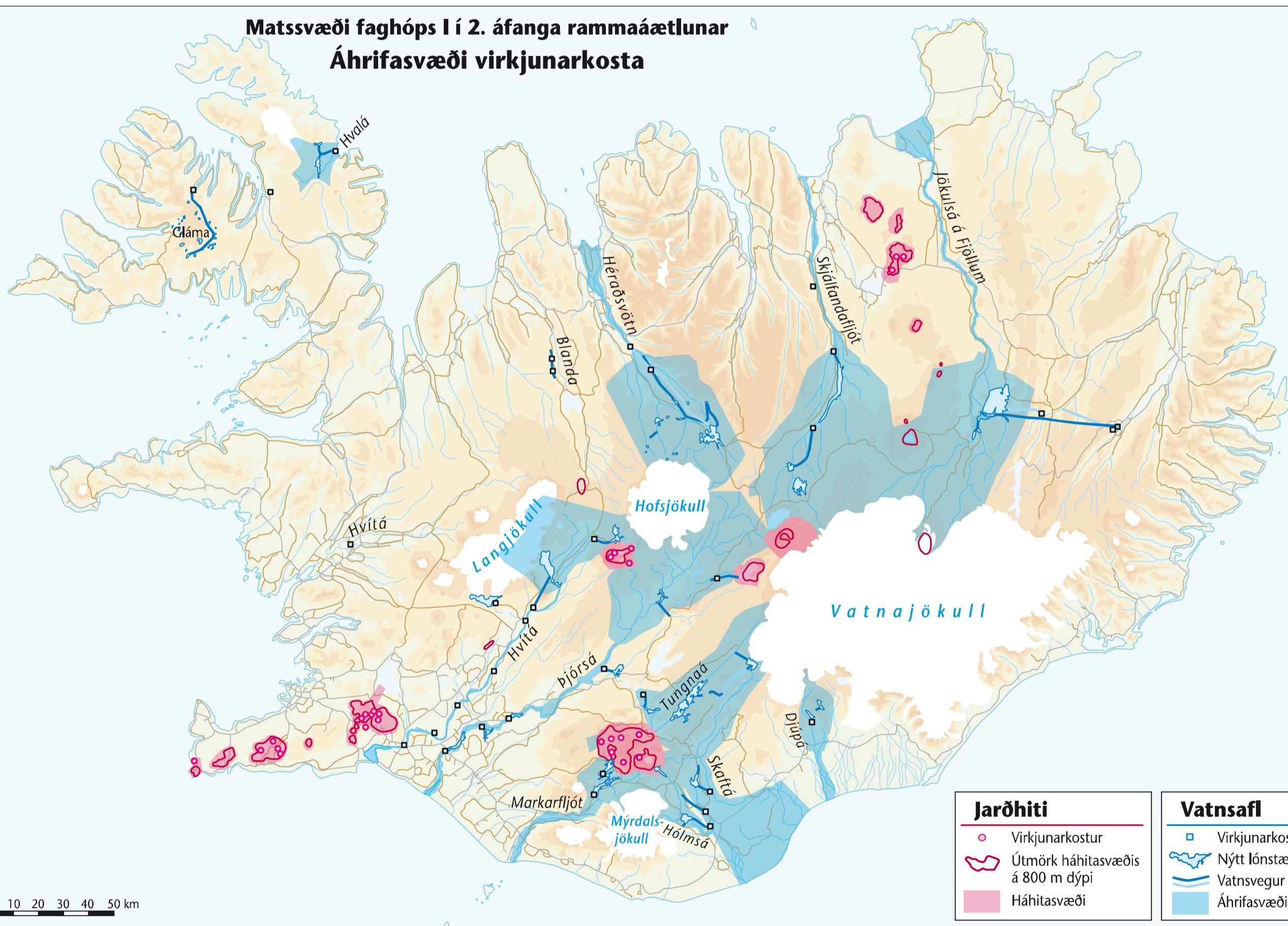
Jarðhiti

- Núverandi virkjanir
- 76 Tilvísun
- Kostur til mats
- Háhitasvæði

- 61 Reykjanes
- 62 Stóra Sandvík
- 63 Eldvörp (Svartsengi)
- 64 Sandfell
- 65 Trölladyngja
- 66 Sveifluháls
- 67 Austurengjar
- 68 Brennisteinsfjöll
- 69 Meitillinn
- 70 Gráuhnúkar
- 71 Hverahlöð
- 72 Hellisheiði
- 73 Innstidalur
- 74 Bitra
- 75 Þverárdalur (Ölfusvatnslundur)
- 76 Ölfusdalur
- 77 Grændalur
- 78 Geysir

- 79 Hverabotn
- 80 Neðri Hveradalir
- 81 Kisubotnar
- 82 Þverfell
- 83 Hveravellir
- 84 Blautakvísl
- 85 Vestur-Reykjadalir
- 86 Austur-Reykjadalir
- 87 Ljósártungur
- 88 Jökultungur
- 89 Kaldaklof
- 90 Landmannaaugar
- 91 Hágönguvirkjun
- 92 Vonarskarð
- 93 Kverkfjöll
- 94 Askja
- 95 Hnúthálsar
- 96 Fremrinámar
- 97 Bjarnarflag
- 98 Krafla I - stækkun
- 99 Krafla II
- 100 Gjástykki
- 101 Þeistareykir

Matssvæði faghóps I í 2. áfanga rammaáætlunar
Áhrifasvæði virkjunarkosta



Jarðhiti

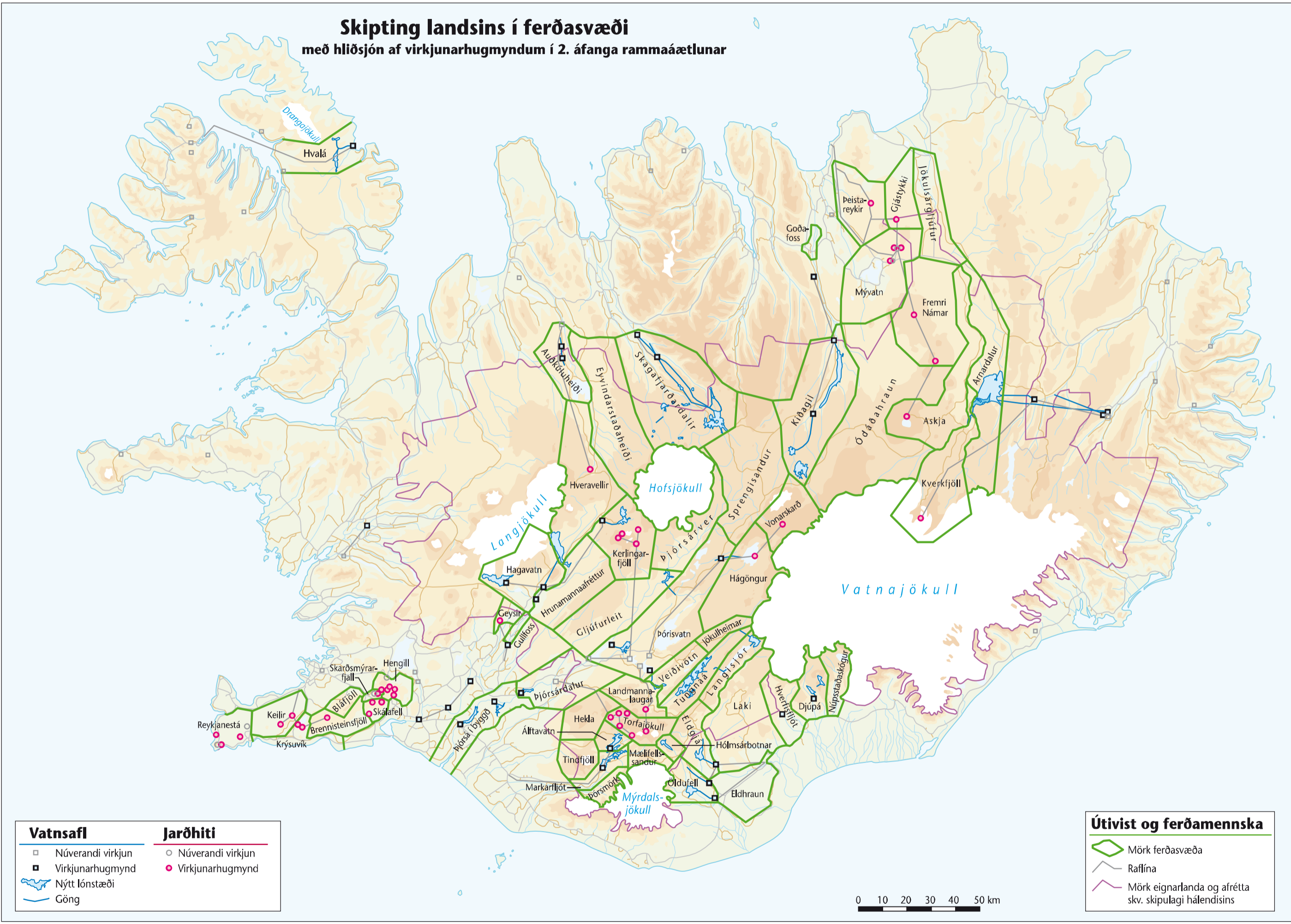
- Virkjunarkostur
- Útmörk háhitasvæðis á 800 m dýpi
- Háhitasvæði

Vatnsafl

- Virkjunarkostur
- ~ Nýtt lónstæði
- ~ Vatnsvegur um göng
- Áhrifasvæði

0 10 20 30 40 50 km

Skipting landsins í ferðasvæði með hliðsjón af virkjunarhugmyndum í 2. áfanga rammaáætlunar



Vatnsafl	Jarðhiti
□ Núverandi virkjun	○ Núverandi virkjun
■ Virkjunarhugmynd	● Virkjunarhugmynd
— Nýtt lónstæði	
— Göng	

Útivist og ferðamennska
— Mörk ferðasvæða
— Raffína
— Mörk eignarlanda og afrétta skv. skipulagi hálendisins

0 10 20 30 40 50 km

Landfræðileg dreifing áhrifa vegna orkunýtingar

