

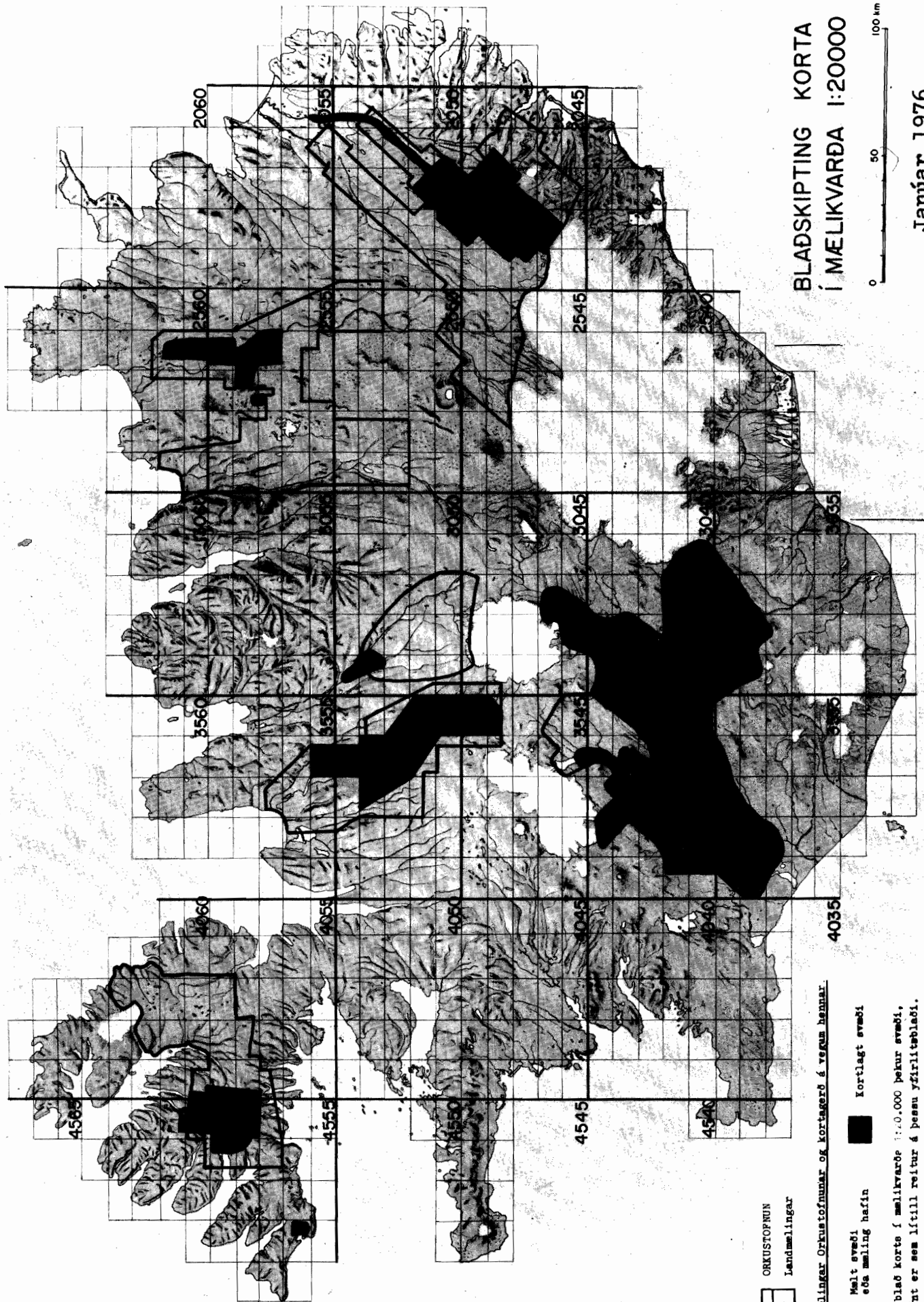
Orkustofnun
Landmælingar

ÚTLÁN
Bókasafn Orkustofnunar

KORTASKRÁ

Janúar 1976

OS-ROD-7605



ORKUSTOPNUN
Landmælingar

Landmælingar Orkustofnunar og kortagerð á vegum hennar.

□ Malt svæði
eða mæling hafin

■ Kortlagt svæði

Hvert blað kortis í mælikvarði 1:20.000 þekur svæði, sem sýnt er sem líftill reitur á þessu yfirlitshlaði. Númer kortblaðsins er sýnt í sumum reitanna.

**BLAÐSKIPTING KORTA
Í MELIKVARÐA 1:20000**



Janúar 1976

Kort í blaðskiptingu Orkustofnunar

Myndin á fyrstu síðu sýnir blaðskiptingu yfirlitskorta, en þau eru í mælikvarða 1:20.000 með 5 m hæðarlínunum. Önnur kort eru nefnd sérkort og eru flest í mælikvarða 1:5.000 eða 1:2.000 með 2 m eða 1 m hæðarlínunum. Skránni hér að aftan er hagað þannig að á einni síðu er yfirlit yfir svæði þakið 25 blöðum yfirlitskorts, en skrá yfir sérkort á sama svæði -- ef einhver eru -- er á næstu síðum á eftir. Þetta á við kort gerð eftir loftmyndum eftir 1955. Eldri kort Orkustofnunar eru í öðru hnitakerfi, og skrá yfir þau ásamt langskurðum er aftast í þessu hefti.

Yfirlitskort

Hnitakerfið, sem kortin eru teiknuð í, er í vörpun Lamberts með 65° breiddarbaug sem snertibaug og hefur Y-ásinn samsíða 18° hádegisbaugnum, en skurðpunkturinn með 65° breidd og 18° lengd hefur hnitin $Y = 500.000,00$ og $X = 500.000,00$. Hvert blað yfirlitskorts nær yfir 10 km í stefnu Y-áss (suður-norður) og 16 km í stefnu X-áss (austur-vestur). Blaðið hefur bæði númer og nafn -- til dæmis 3342 Þórisós -- og er náði samband milli blaðnúmers og legu blaðsins í hnitakerfinu. Suðaustur horn blaðs 3342 hefur hnitin $Y = 33.16$ km og $X = 42.10$ km.

Neðst á síðu í skránni yfir yfirlitskortin eru 25 númeraðir reitir, sem sýna legu kortblaðanna. Kortlögð svæði eru þarna þakin stjörnum, en svæði, sem ráðgert er að teikna, eru útfyllt með mínusmerkjum. Einnig koma fyrir X-merki á svæðum, sem sérkort hafa verið gerð af en ekki yfirlitskort. Efst á sömu síðu eru nánari upplýsingar um þau kortblöð, sem hafa verið teiknuð eða ráðgert er að teikna. Fremst er blaðnúmerið, þá allt að þriggja stafa skýringartákn, því næst nafn blaðsins og að lokum upplýsingar um hver teiknaði blaðið og hvenær.

Skýringartákn:

*	mælt
*-	í teiknun
**	teiknað án nafna
**-	í nafnsetningu
***	teiknað með nöfnum

Kortagerðarmenn:

F	Forverk
S	Svenska Kraftkontoret
W	Wideröe
V	VIAK

Sérkort

Blaðskipting sérkorta fæst með því að skipta blaði yfirlitskorts í hluta á þann hátt, sem liggur beint við. Þannig þekja 16 blöð sérkorts í mælikvarða 1:5.000 sama flöt og eitt blað yfirlitskorts. Öll þessi 17 blöð hafa sama nafn og sama aðalnúmer, en sérkortsblöðin hafa að auki tveggja stafa númer, sem svarar til þess að þeim sé staflað frá hægri inni í reitnum, sem yfirlitskortblaðið þekur. Sem dæmi um númer og nafn á blaði sérkorts er 3342/13 Þórisós.

Í skránni yfir sérkortin kemur fram reitur fyrir hvert blað yfirlitskorts, þar sem sérkort hafa verið gerð. Númer þeirra sérkortsblaða, sem til eru, eru prentuð á viðeigandi stað á reitnum.

2148	**	ODADAVÖTN	V75	2249	**	SUDURDALUR	V75	2349	**	PRÆLAHALS	V75
2246	**	NORÐURHNUTA	V75	2346	**	GELDINGAFELL	V75	2447	*	DJÖFAHNUKAR	V75
2247	**	HRAUN	V75	2347	**	EYJABAKKAR	V75	2448	*	BRUARDALIR	V75
2248	**	SULFARRANI	V75	2348	**	HAFURSA	V75	2449	*	KARAHNUKAR	V75

```

|-----|-----|-----|-----|-----|-----|-----|-----|-----|-----|
|-----|-----|-----|-----|-----|-----|-----|-----|-----|-----|
|-----2449-----|-----2349-----|-----2249-----|-----2149-----|-----2049-----|
|-----|-----|-----|-----|-----|-----|-----|-----|-----|-----|
|-----|-----|-----|-----|-----|-----|-----|-----|-----|-----|
|-----|-----|-----|-----|-----|-----|-----|-----|-----|-----|
|-----2448-----|-----2348-----|-----2248-----|-----2148-----|-----2048-----|
|-----|-----|-----|-----|-----|-----|-----|-----|-----|-----|
|-----|-----|-----|-----|-----|-----|-----|-----|-----|-----|
|-----|-----|-----|-----|-----|-----|-----|-----|-----|-----|
|-----2447-----|-----2347-----|-----2247-----|-----2147-----|-----2047-----|
|-----|-----|-----|-----|-----|-----|-----|-----|-----|-----|
|-----|-----|-----|-----|-----|-----|-----|-----|-----|-----|
|-----2446-----|-----2346-----|-----2246-----|-----2146-----|-----2046-----|
|-----|-----|-----|-----|-----|-----|-----|-----|-----|-----|
|-----2445-----|-----2345-----|-----2245-----|-----2145-----|-----2045-----|
|-----|-----|-----|-----|-----|-----|-----|-----|-----|-----|
  
```


2547 * BRUARJOKULL HVANNAL INDIR
 2548 * KVERKA V75 2549 * FAGRIDALUR V75 2648
 KVERKA V75 2547 KREPPUHR AUN 2649 RIETHNOKUR

I		I		I		I				
I		I		I		I				
I	2949	I	2849	I	2749	I	2649	I	2549	I
I		I		I		I		I		I
I		I		I		I		I		I

I		I		I		I		I		I
I		I		I		I		I		I
I	2948	I	2848	I	2748	I	2648	I	2548	I
I		I		I		I		I		I
I		I		I		I		I		I

I		I		I		I		I		I
I		I		I		I		I		I
I	2947	I	2847	I	2747	I	2647	I	2547	I
I		I		I		I		I		I
I		I		I		I		I		I

I		I		I		I		I		I
I		I		I		I		I		I
I	2946	I	2846	I	2746	I	2646	I	2546	I
I		I		I		I		I		I
I		I		I		I		I		I

I		I		I		I		I		I
I		I		I		I		I		I
I	2945	I	2845	I	2745	I	2645	I	2545	I
I		I		I		I		I		I
I		I		I		I		I		I

2550

ALFTADALUR

2953

ISHOL SVATN

I		I		I		I		I		I
I		I		I		I		I		I
I	2954	I	2854	I	2754	I	2654	I	2554	I
I		I		I		I		I		I
I		I		I		I		I		I
I		I		I		I		I		I
I		I		I		I		I		I
I		I		I		I		I		I
I	2953	I	2853	I	2753	I	2653	I	2553	I
I		I		I		I		I		I
I		I		I		I		I		I
I		I		I		I		I		I
I		I		I		I		I		I
I		I		I		I		I		I
I		I		I		I		I		I
I	2952	I	2852	I	2752	I	2652	I	2552	I
I		I		I		I		I		I
I		I		I		I		I		I
I		I		I		I		I		I
I		I		I		I		I		I
I		I		I		I		I		I
I		I		I		I		I		I
I	2951	I	2851	I	2751	I	2651	I	2551	I
I		I		I		I		I		I
I		I		I		I		I		I
I		I		I		I		I		I
I		I		I		I		I		I
I		I		I		I		I		I
I		I		I		I		I		I
I	2950	I	2850	I	2750	I	2650	I	2550	I
I		I		I		I		I		I
I		I		I		I		I		I
I		I		I		I		I		I
I		I		I		I		I		I
I		I		I		I		I		I

3443 2000 1.0 HVANNGILJAF. F

	39	29	19	09		
	48	38	28	18	08	
	57	47				
	76	66	56			
	75					
	74	64				
	73	63	53			
	82	72				
	81					
	80					

3444 2000 1.0 NGRDLING AALDA F

	13	03			
	12	02			
	11	01			
	20	10	00		

3639-3740 20000 5.0 *** BURFELLSVIRKJ. M62
 OREGLULEG BLADSKIPTING
 3639- 10000 1.0 ** BURFELLSHROINN V65
 OREGLULEG BLADSKIPTING
 3639-3739 5000 1.0 ** FOSSAREYRAR 1 V66
 OREGLULEG BLADSKIPTING
 3639-3740 5000 1.0 ** FOSSAREYRAR 2 V66
 OREGLULEG BLADSKIPTING
 3639-3740 5000 1.0 ** FOSSAREYRAR 3 V66
 OREGLULEG BLADSKIPTING
 3739-3740 5000 1.0 ** FOSSAREYRAR 4 V66
 OREGLULEG BLADSKIPTING

I I I I I I
 I 33 I 23 I I I

I I I I I I
 I 32 I 22 I I I

I I I I I I
 I I I I I I

I I I I I I
 I I I I I I

I I I I I I
 I 33 I I 13 I I

I I I I I I
 I I I I I I

3938 5000 1.0 URRI DAFOSS M61

I I I I I I
 I I I I I I

I I I I I I
 I I I I I I

3939

5000 1.0

HE STVATN

W61

I	I	I	I	I	I
I	I	I	I	I	03
I	I	I	I	I	I
I	I	I	I	I	I
I	I	22	I	12	I
I	I	I	I	I	02
I	I	I	I	I	I
I	I	I	I	I	I
I	I	21	I	11	I
I	I	I	I	I	01
I	I	I	I	I	I
I	I	I	I	I	I
I	30	I	20	I	10
I	I	I	I	I	I
I	I	I	I	I	00
I	I	I	I	I	I

I	I	I	I	I	I
I	I	I	I	I	03
I	I	I	I	I	I
I	I	I	I	I	I
I	I	I	I	I	I
I	I	I	I	I	I
I	I	I	I	I	I
I	I	I	I	I	I
I	I	I	I	I	I
I	I	I	I	I	I

F58

HALD

5000 2.0

3540

I	99	89	79	69					09	I	
I	98	88	78	68				38	28	I	
I	97	87	77	67	57	47	37	27	17	07	I
I											I
I											I
I											I
I											I
I											I
I											I
I											I

V67 F

HALD

2000 1.0

3540

I	I	I	I	I	I
I	I	I	I	I	I
I	I	I	I	I	I
I	I	I	I	I	I
I	I	I	I	I	I
I	I	I	I	I	I
I	I	I	I	I	I
I	I	I	I	I	I
I	I	I	I	I	I
I	I	I	I	I	I
I	I	I	I	I	I

F59

BUDARHALS

5000 2.0

3541

01

00

3541 2000 1.0 BUDARHALS V67 F

I										I
I										I
I										I
I										I
I										I
I									04	I
I			73 63					13 03		I
I			82 72 62					02		I
I			91 81 71 61					01		I
I			90 80 70 60					00		I

3542 2000 1.0 GLJUFURLEIT F

I										I
I									08	I
I								27 17 07		I
I								26 16 06		I
I								25 15 05		I
I								24 14 04		I
I								23 13		I
I								22 12		I
I										I
I										I

3640 2000 1.0 KLOFAEY W62 V67

I									39 29 19 09	I
I								48 38 28 18 08		I
I								57 47 37 27 17 07		I
I								56 46 36 26 16 06		I
I								55 45 35 25 15		I
I								44 34 24		I
I								83 73 63 53 43 33		I
I								82 72 62 52 42		I
I								81 71 61 51		I

I I I I I I
I I I I I I
33
I I I I I I
I I I I I I
I I I I I I
I I I I I I
I I I I I I
I I I I I I
I I I I I I

4437 5000 2.0 *** (SKIP. RIK.) F72

4243 5000 2.0 *** (VEGAG. RIK.) F74

I	I	I	I	I	I
I	I	I	I	I	I
I	I	I	I	I	I
I	I	I	I	I	I
I	32	I	22	I	I
I	I	I	I	I	I
I	31	I	21	I	I
I	I	I	I	I	I
I	I	I	I	I	I


```

I I I I I I I
I 33 I I I I I I
-----
I I I I I I I I
I 32 I I I I I I
-----
I I I I I I I I
I 31 I I I I I I
-----
I I I I I I I I
I 30 I I I I I I
-----

```

4245 5000 2.0 *** (VEGAG. RIK.) F72

```

I I I I I I I
I I I I I I I
-----
I I I I I I I I
I I I I I I I I
-----
I I I I I I I I
I I I I I I I I
-----
I I I I I I I I
I I I I I I I I
-----
I I I I I I I I
I I I I I I I I
-----

```

4345 5000 2.0 *** (VEGAG. RIK.) F72

```

I I I I I I I
I I I I I I I
-----
I I I I I I I I
I I I I I I I I
-----
I I I I I I I I
I I I I I I I I
-----
I I I I I I I I
I I I I I I I I
-----

```


I		I	I	I	I	I
I		I	I	I	I	I
I	4464	I	4364	I	4264	I
I		I		I	4164	I
I		I		I		4064
I		I		I		
I		I		I		
<hr/>						
I		I	I	I	I	I
I		I	I	I	I	I
I	4463	I	4363	I	4263	I
I		I		I	4163	I
I		I		I		4063
I		I		I		
I		I		I		
<hr/>						
I		I	I	I	I	I
I		I	I	I	I	I
I	4462	I	4362	I	4262	I
I		I		I	4162	I
I		I		I		4062
I		I		I		
I		I		I		
<hr/>						
I		I	I	I	I	I
I		I	I	I	I	I
I	4461	I	4361	I	4261	I
I		I		I	4161	I
I		I		I		4061
I		I		I		
I		I		I		
<hr/>						
I		I	I	I	I	I
I		I	I	I	I	I
I	4460	I	4360	I	4260	I
I		I		I	4160	I
I		I		I		4060
I		I		I		
I		I		I		

4539 5000 2.0 *** (SKIP.,FLUG.) F72

I	I	I	I	I	I
I	I	I	I	I	I
I	I	I	I	I	I
I	I	I	I	I	I
I	I	22	I	12	I
I	I	I	I	I	02
I	I	I	I	I	I
I	I	I	I	I	I
I	I	I	I	11	I
I	I	I	I	I	01
I	I	I	I	I	I
I	I	I	I	I	I

4539 2000 1.0 *** (SKIP. RIK.) F73

I	I
I	28 18
I	27 17
I	26 16
I	15
I	14 04
I	13 03
I	I
I	I
I	I

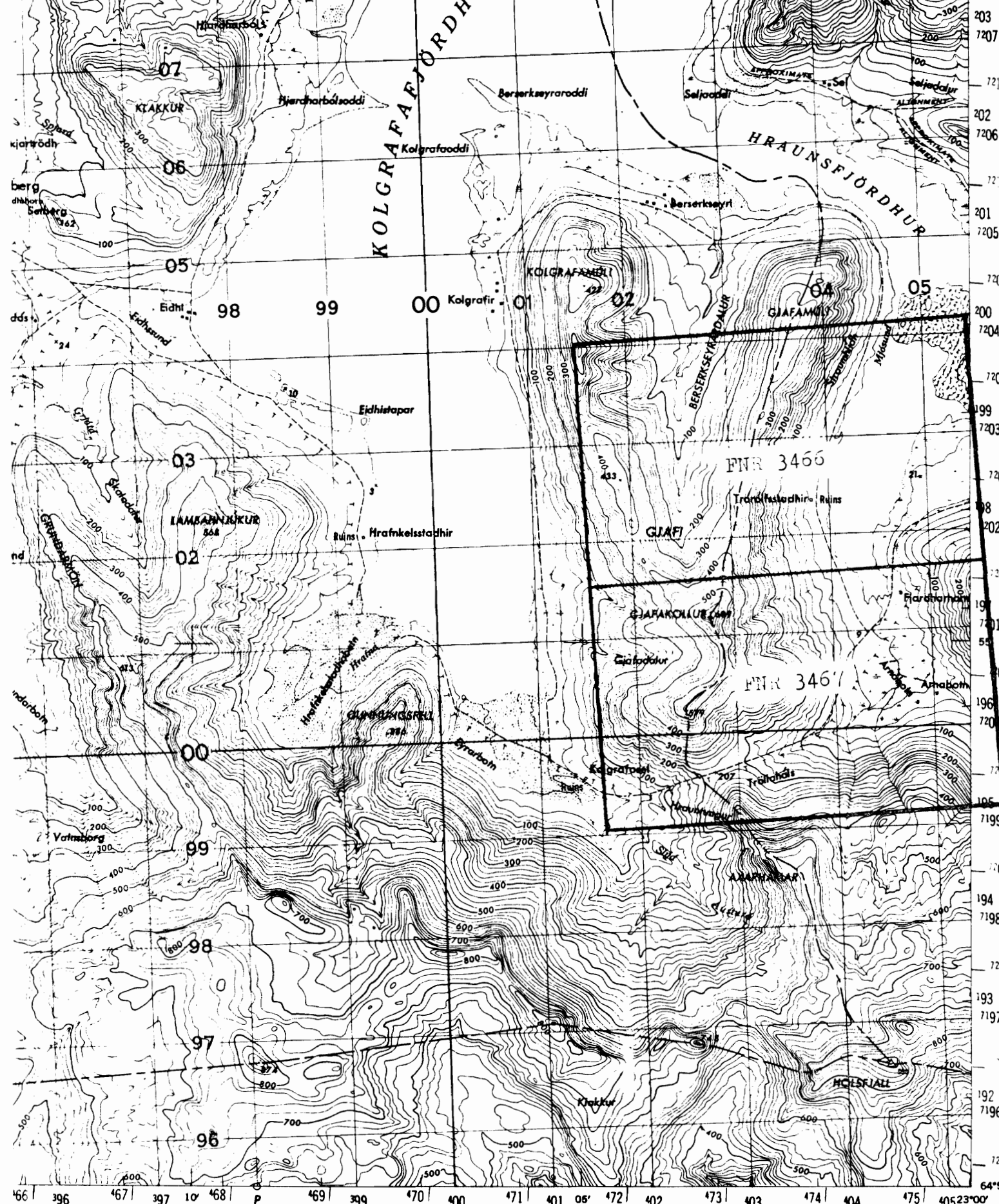
4558 * KJALKAVATN W75 4658 ** GEIRBJOF SFJ. W63 4856 * SJUDURFOSSA OR F75
 4559 * GLAMA W75 4659 ** DYNJANDI W63

I		I		I		I		I	
I		I		I		I		I	
I	4959	I	4859	I	4759	I	4659	I	4559
I		I		I		I		I	
I		I		I		I		I	
I		I		I		I		I	
I		I		I		I		I	
I		I		I		I		I	
I	4958	I	4858	I	4758	I	4658	I	4558
I		I		I		I		I	
I		I		I		I		I	
I		I		I		I		I	
I		I		I		I		I	
I		I		I		I		I	
I	4957	I	4857	I	4757	I	4657	I	4557
I		I		I		I		I	
I		I		I		I		I	
I		I		I		I		I	
I		I		I		I		I	
I		I		I		I		I	
I	4956	I	4856	I	4756	I	4656	I	4556
I		I	XXXXXXXXXX	I		I		I	
I		I	XXXXXXXXXX	I		I		I	
I		I	XXXXXXXXXX	I		I		I	
I		I	XXXXXXXXXX	I		I		I	
I		I		I		I		I	
I		I		I		I		I	
I		I		I		I		I	
I	4955	I	4855	I	4755	I	4655	I	4555
I		I		I		I		I	
I		I		I		I		I	
I		I		I		I		I	
I		I		I		I		I	

Fnr.	NAFN	MÆLI- KVARÐI	HVENÆR MÆLT	TEIKN- AD AF	STÆRÐ
976	Skógarfoss	1 : 1000		S. K.	4xA1
718	Gönguskarðsá	1 : 500	Þ. Th.	Þ. Th/E. G.	1 ½xA1
724	Fremri-Laxá	1 : 2500	S. M. Þ. Th.	B. G.	2xA1
737	Víðidalsá hjá Kolugili	1 : 1500	S. M. Þ. Th.	E. G.	2xA1
747	Milli Hóps og Vesturhópsvatns	1 : 2500	S. M. /Þ. Th.	B. G.	2xA1
736	Víðidalsá hjá Laufási	1 : 1500	S. M. /Þ. Th.	E. G.	A1
957	Laxá	1 : 1000	24/10 '46 P. J.		2xA1
976	Skógarfoss	1 : 1000		S. K.	4xA1
722	Gilsárvoðn	1 : 5000	S. M. /Þ. Th.	S. M. og E. G.	4xA1
621	Systravatn	1 : 1000	M. B		
789	Skúfnavötn	1 : 2500	S. M. /Þ. Th.	B. G.	2xA1
848	Baulárvatn og Hvammfjarðarvatn	1 : 2500	9/5 '46 B. G.		4xA1
1017	Merkjá í Fljótshlíð	1 : 1000	EG/T. Á. 14/6 '47	S. M. B.	2xA1
1093	Þiðriksvallavatn	1 : 1000	KSS 10. 4. '47	P. J.	2xA1
1181	Laxá	1 : 500	J. Þ. 6/9 '48	P. J.	2xA1
1308	Vatnsdalsá	1 : 5000	4. 5. '50 M. S.	P. J.	2xA1
1309	Vatnsdalsá	1 : 5000	4. 5. '50 M. S.	P. J.	2xA1
1314	Selá v/fossinn Vopnafirði	1 : 500	25/5 '50 N. S.	A. F.	
1313	Mývatn	1 : 5000	24/5 '50	J. Þ.	2xA1 I, II og III
1320	Hvammásá, Vopnaf.	1 : 1000	12/6 '50 M. S.	M. S.	2xA4 Renningur
1364	Smyrlabjargaá Borgarhafnarheiði	1 : 2000	16/11 '50 E. G.	E. G.	2xA1
1370	Tungná	1 : 1000	22/11 '50 E. G.	E. G.	Renningur
1372	Smyrlabjargará	1 : 2000	19/12 '50 E. G.	E. G.	A1
1400	Hvítárvatn	1 : 5000	júlí '50 M. S.	M. S.	
1408					
1458					
1459	Mývatn	1 : 5000	júl ág. '58 J. Þ.	J. Þ.	
1469					
1472	Fossá í Fossf.	1 : 2000	ág. '51 L. Þ.	J. Þ.	
1474	Þverá Stöðvarhúst.	1 : 500	ág. '51 L. Þ.	J. Þ.	
1807					
1829	Dynjandi	1 : 2000	ág. '52 L. Þ. M. S.	G. J.	25 bl. A1
1893 og 1894					
1876	Svartá í Skagaf.	1 : 2000	ág. '52	J. Þ.	1 bl. A1

Fnr.	NAFN	MÆLI- KVARÐI	HVENÆR MÆLT	TEIKN- AÐ AF	STÆRÐ
1877	Fljótaá og	1 : 600)	ág. s. 29		
1878	Tungnaá	1 : 1000)	St. Jóns		3 bl. A1
1182	Fljótaá	1 : 1000)	Magn. Konr.	M. K.	
1889	Stíflu lón	1 : 1000)			
1888	Stíflu hólar	1 : 1000)			
1900-					
1904	Laxárdalur S. Þ.	1 : 5000	júl. sep. 52	53 J. Þ.	2 bl. A1
1943-					
66	Gullfoss	1 : 2000	1950-51 M. S.	53 L. Þ.	24 bl. A1
1986-					
88	Grímsá, Skriðd.	1 : 500	52 S. Th.	53 P. J.	3 bl. A1
2092					
2093	Laxá í Nesjum	1 : 2000	53 L. R.	53 P. J.	3 bl. A1
2096	Rímavatn				
2098					
2112)	Námafjall	1 : 2000	53	53 J. Þ.	4 bl. A1
2333-	Laxárvatnsvirkj.				
2347	Laxárv. Svínav. Fr. Laxá	1 : 2000	53 EG L. Þ OA	54 J. Þ.	15 bl. A1
2363-	Fjarðararvirkjun				
2375	Heiðav. Gufufoss Miðhúsá	1 : 2000	53 EG	J. Þ.	13 bl. A1
2393	Hvítá				
2412	Sandv. Sandá, Ábóti	1 : 5000	52 ÓA	54 ÓA	7 bl. A1
2514-	Beljandi, Breiðd.	1 : 5000	52 A. B.	54 J. Þ.	2 bl. A1
2518		1 : 1000			
2584-					
2590	Urriðafoss	1 : 2000	53:54:55 EG	54:56 PJ	7 bl. A1
2991					
2992	Suðurá Svartá	1 : 2000	54-55 R. Þ	55 PJ	2 bl. A1
3091-					
3096	Þórisvatn	1 : 2000	55 V. Þ.	55 J. Þ.	6 bl. A1
3101	Keldnaholt	1 : 500	56 V. Þ.	55 J. Þ.	1 bl. A1
3136					
3139	Suðurá Kráká	1 : 2000	55 SP	56 J. Þ.	4 bl. A1
3203-	Fossölduver	1 : 5000	55 V. Þ.	56 J. Þ.	2 bl. A1
3254	Fossá	1 : 1000	55 V. Þ.	56 J. Þ.	4 bl. A1
3261-					
3265	Sultartangi	1 : 1000	55 BO	56 J. Þ.	5 bl. A1
3321 og	Hverasvæðið við				
3328	Reykjanesvita	1 : 2000	56 Þ. Th.	56 P. J.	2 bl. A1
3382-	Lagarfljót	1 : 1000	mynd	56 Forverk	17 bl. A1
3398			55 mælt		
3466-	Hraunfj. vatn	1 : 5000	mynd mælt 55	"	7 bl. A1
3473					

Fnr.	NAFN	MÆLI- KVARDI	HVENÆR MÆLT	TEIKN- AÐ AF	STÆRÐ
3511	Köldukvísl brúarst.	1:500	56 SP	56 PJ	1 bl. A2
3512	Tungnaá, brúarst.	1:500	56 "	56 "	1 bl. A2
3513	" " neðra	1:500	56 "	56 "	1 bl. A2
3528- 3533	Reyðarvatn o. fl Borgarf.	1:2000	55 SP	56 PJ	6 bl. A1
3569-76	Urriðafoss	1:2000	55 "	56 "	8 bl. A1
3662-65	Laxá S-Þing.	1:5000	mynd mælt	Leichtenstein	4 bl. A1
3666-68	Urriðafoss	1:5000	"	"	3 bl. A1
3669- 3676	Jökulsá á Fjöllum	1:5000	myndun	Forverk	8 bl. A1
3678- 83	Lagarfljót	1:10 000	mælt '57	"	6 bl. A1
3744- 3759	Lagarfljót	1:10 000	" '57	"	15 bl. A1
3786	Selfoss, skipulag	1:2000	56	56 PJ	1 bl. A1
3808					
3812	Hvítá undir Bláf.	1:10000	mynd mælt	Forverk	5 bl. A1
5729- 5742	Hveragerði	1:1000	CCH og SS GÐ EÐ 1947 og 61 61 PJ GG		14 bl. A1
5883	Kráká, Strengjabr.	1:2000	62 GÐ	62 PJ	1 bl. A1
6807	Svæði milli Lang- holts og Oddgeirsáh.	1:5000	64 Ing. Bj.	64 Gyða	
6881-82	Selvallavatn og umhverfi	1:5000	mynd mælt '64	Forverk	2 bl. A1
6895	Vörðufell.	1:5000	" '62	"	1 bl. A1
6956	Svæði milli Þjórsár og Stóru Laxár	1:5000	65 Ing. Bj.	65 Gyða	1 bl. A1



HRAUNSFJÖRDARVATN

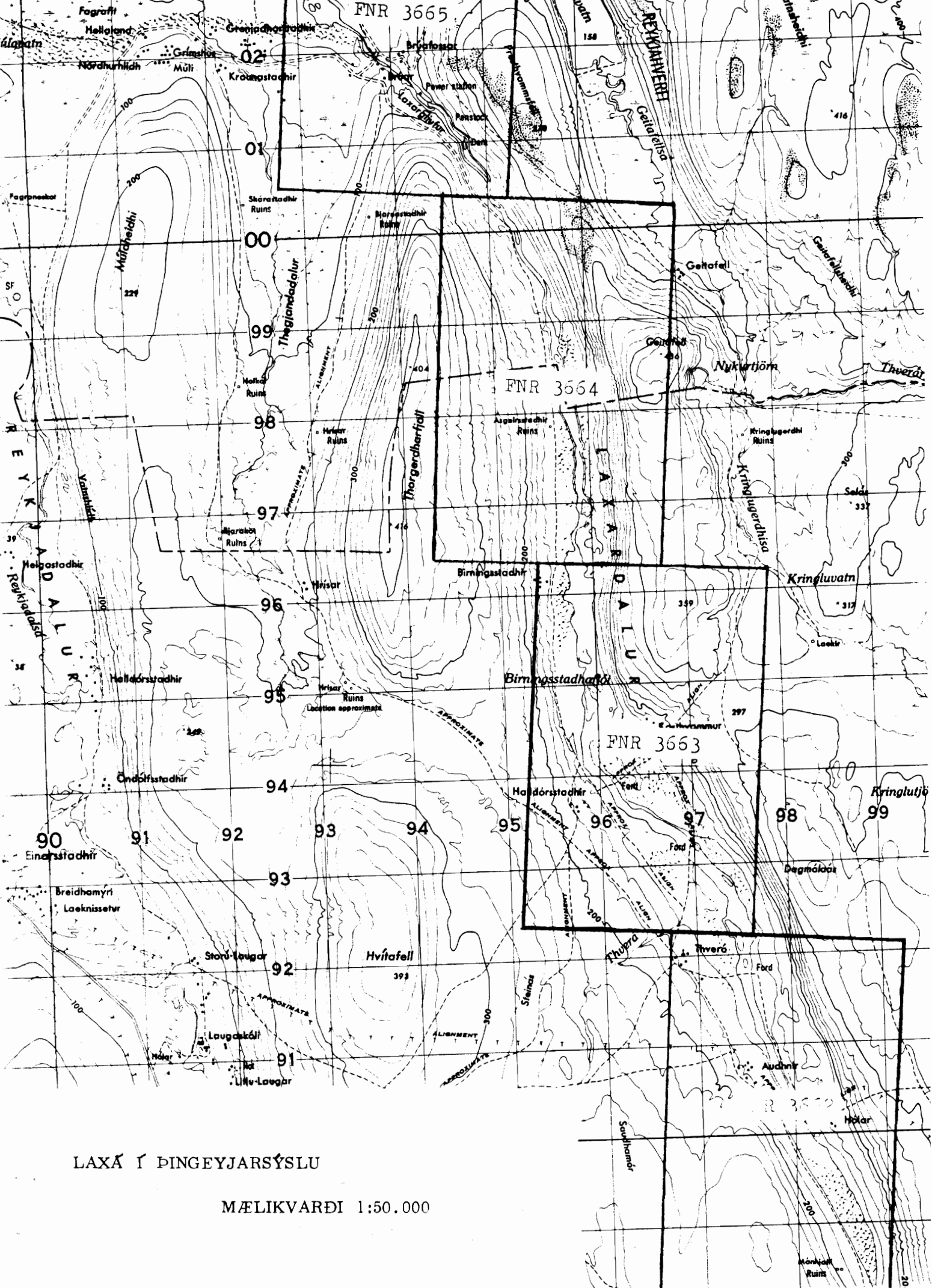
MÆLIKVARÐI 1:50.000



HRAUNSFJARÐARVATN

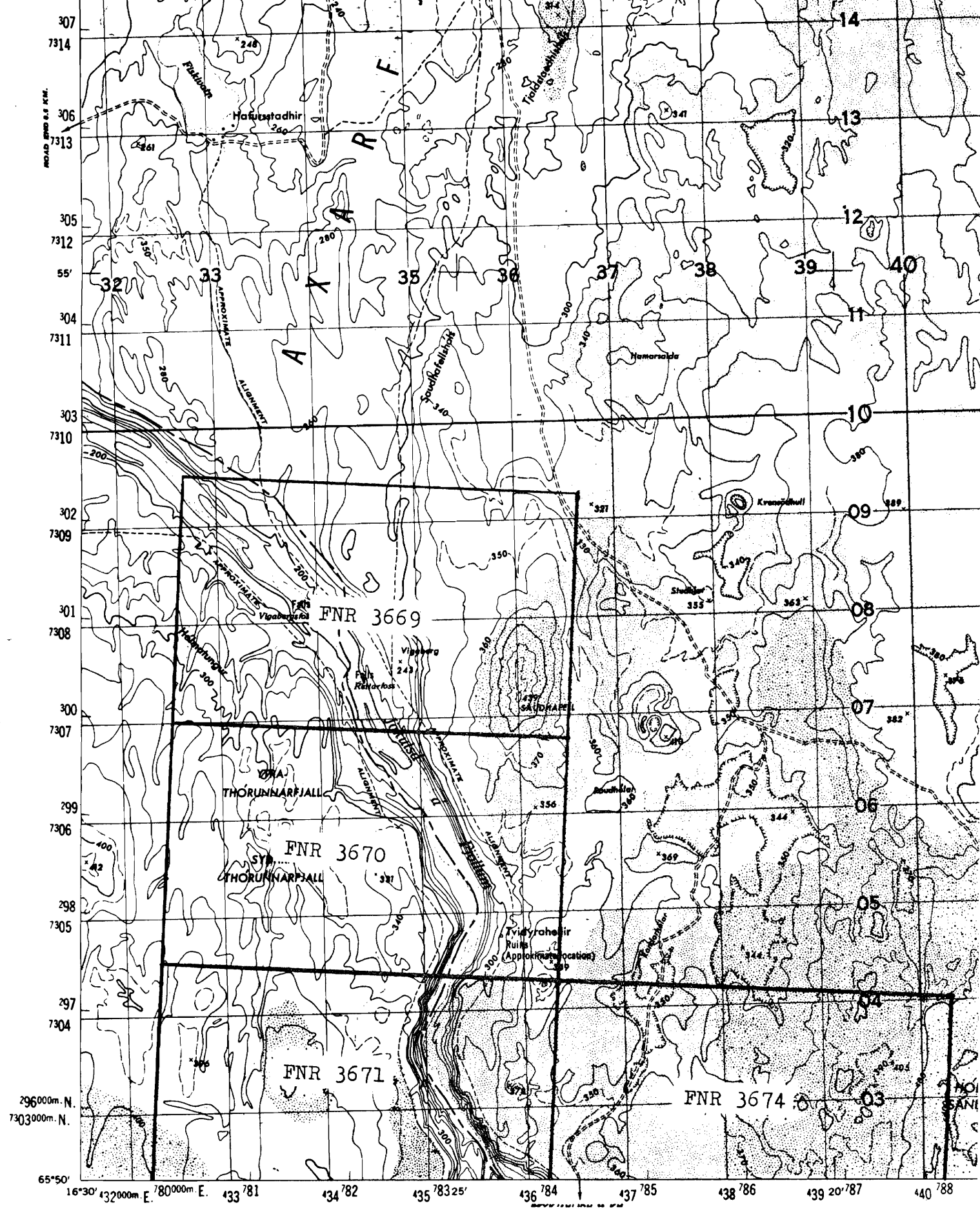
SELVALLAVATN

MÆLIKVARÐI 1:50.000



LAXÁ Í ÞINGEYJARSÝSLU

MÆLIKVARÐI 1:50.000



JÖKULSÁ Á FJÖLLUM

MÆLIKVARÐI 1:50.000

ICELAND 1:50,000



JÖKULSÁ Á FJÖLLUM

MÆLIKVARÐI 1:50.000

KORT ORKUSTOFNUNAR VIÐ

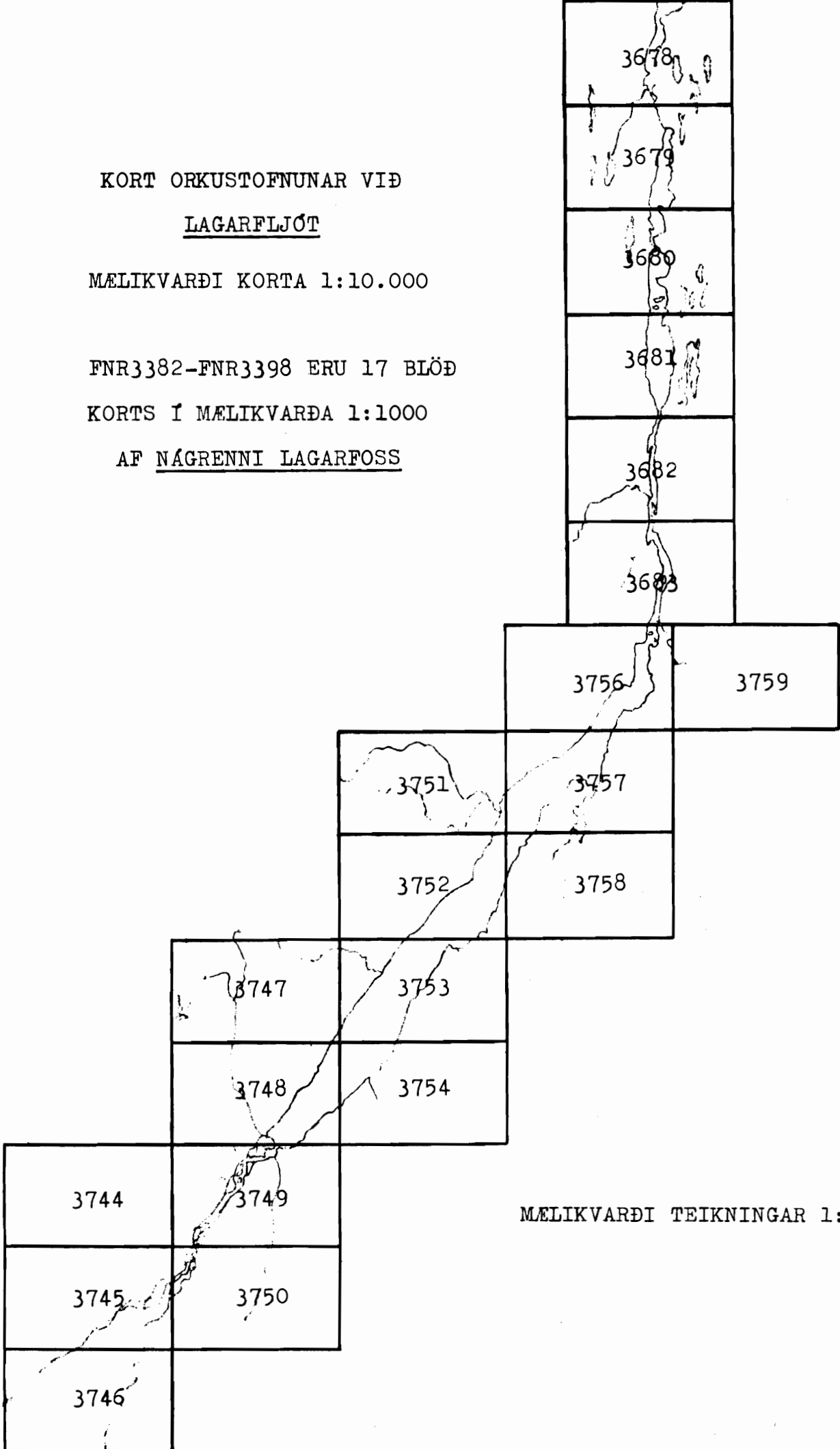
LAGARFLJÓT

MÆLIKVARÐI KORTA 1:10.000

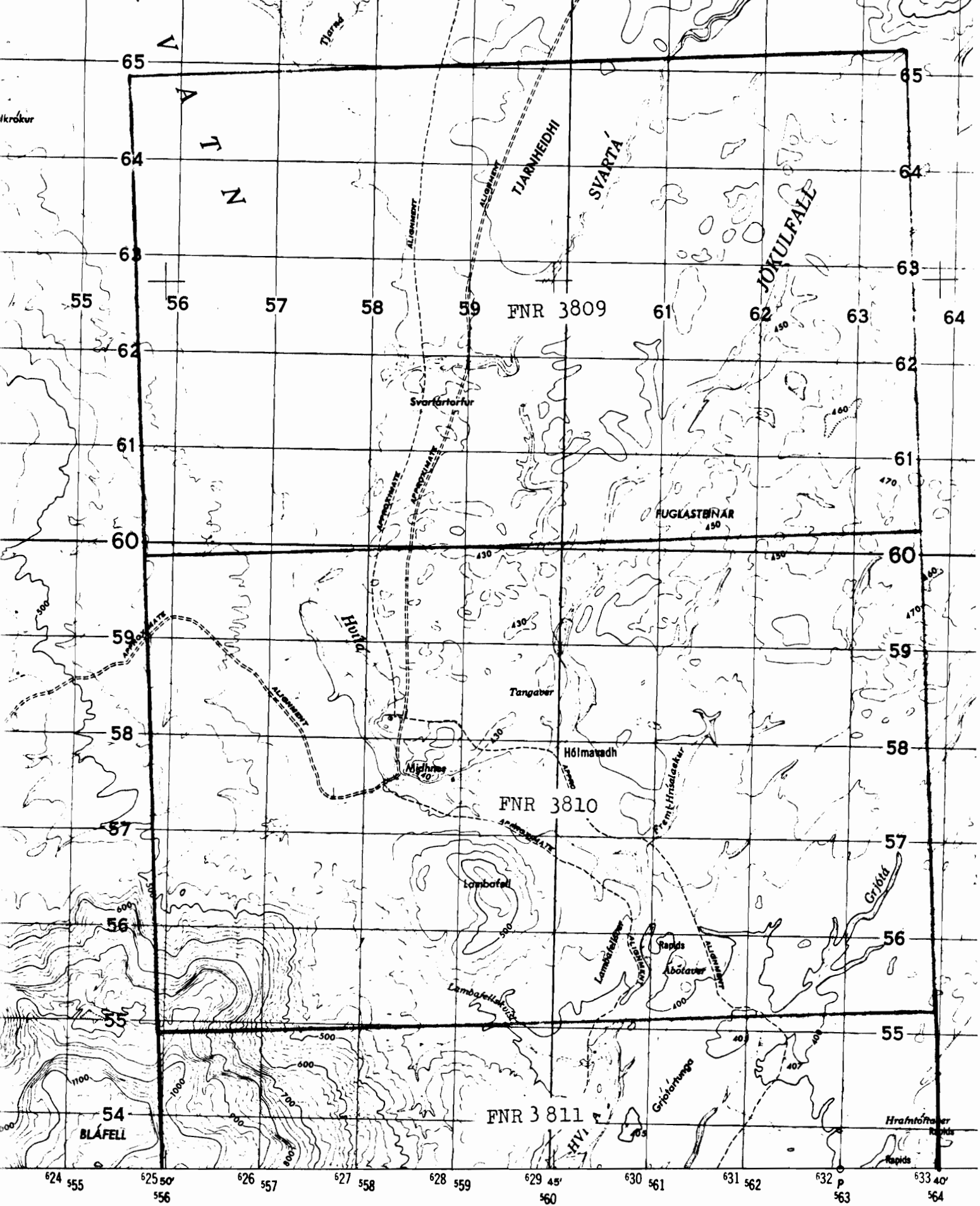
FNR3382-FNR3398 ERU 17 BLÖÐ

KORTS Í MÆLIKVARÐA 1:1000

AF NÁGRENNI LAGARFOSS



MÆLIKVARÐI TEIKNINGAR 1:250.000

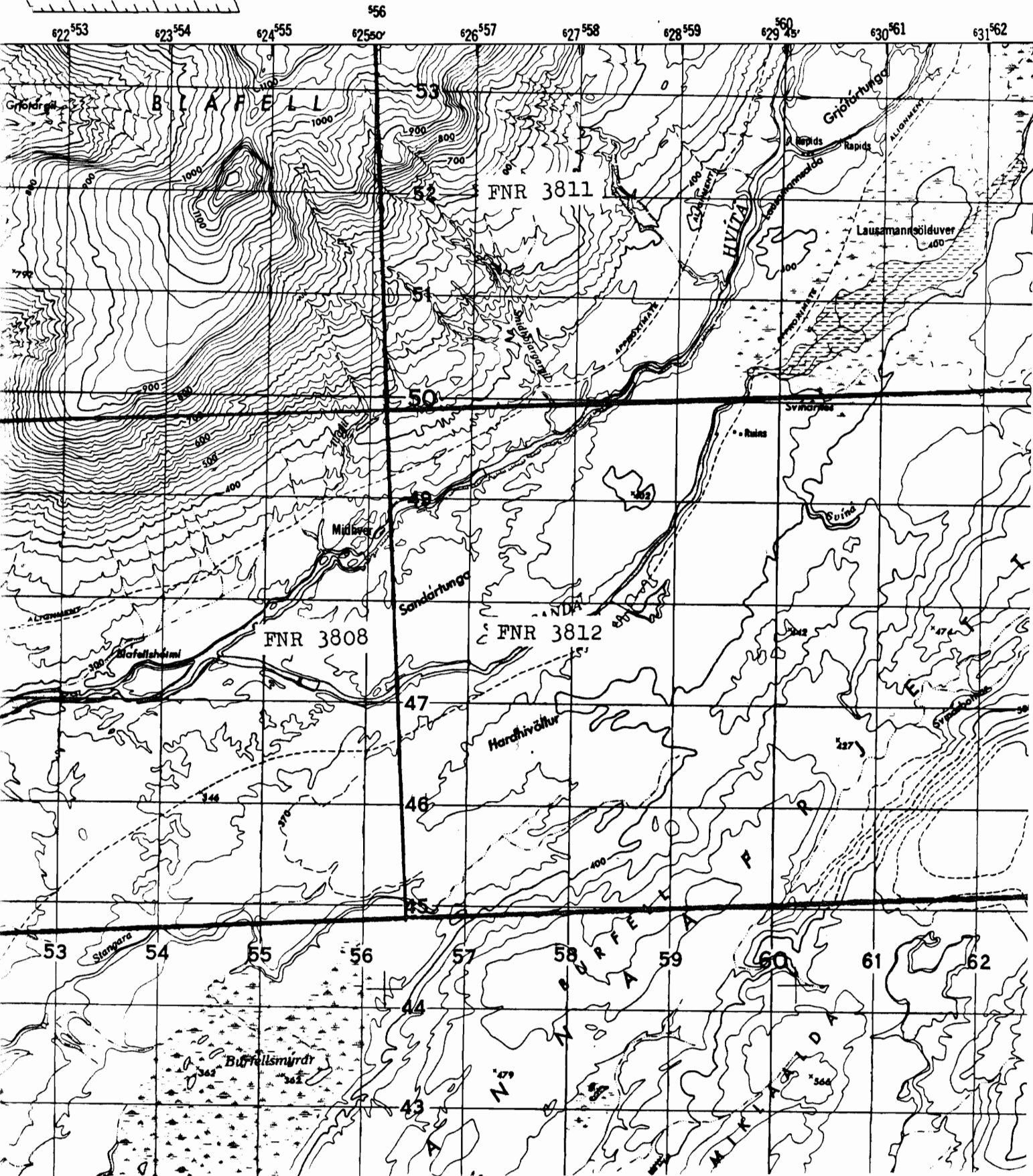


HVITÁ UNDIR BLÁFELLI

MÆLIKVARDI 1:50.000

GRAENA VATN

29° 28° 27° 26° 25° 24°



HVÍTÁ UNDIR BLÁFELLI

MÆLIKVARÐI 1:50.000

LANGSKURÐIR SKRÁÐIR Í TEIKNINGASAFNI ORKUSTOFNUNAR

Fnr.	NAFN LANGSK.	MÆLI- KVARÐI	HVENÆR MÆLT	TEIKN- AÐ AF	STÆRÐ
817	Langsk. milli Sandv. og Mývatns	1:200 h 1:2000 1	1947 SM	EG	2xA1
1426-	Langsk. Hvítá bl. 1-10	H 1:500			
1435		L 1:25000	1951 MS	MS	10 bl. A4xA2
1492-	" Þjórsá bl. 1-6	H 1:500			
1499		L 1:25000	1951	SP	6 bl. A4xA2
1500	" Þjórsá bl. 7	H 1:500			
		L 1:25000	1951	SP	3A og 7
1503	" " bl 3A	H 1:500			
		L 1:25000	1951	SP	A4xA2
1517-					
1527	" Tungnaá	H 1:500			
1528	Þversk. Þjórsá-St-Laxá	L 1:5000	1952	SP	10 bl A4xA2
2676-	Langsk. Tungufljót	H 1:500			
2677		L 1:25000	1955	JB	3 bl. A4 x A2
2678	" Kjósastaðalækur	H 1:500			
	" Brúarlækur	L 1:25000	1955		1 bl. A4 x A2
2731-	" Þjórsá	H 1:500			
2736		L 1:25000	1955	JJ	3 bl. A4 x A2
2738-	" " og hliðarár	H 1:500			
2752		L 1:25000	1955	JJ	24 bl. A4 x A2
2753	" Þjórsá	H 1:500			
		L 1:25000	1955	JJ	1 bl. A4 x A2
2839-	" Jökulsá á Fjöllum	H 1:2500			
		L 1:250,000			
2845	" Landaá í Axarf.	H 1:500			
		L 1:25000	1955	ED	7 bl. A4 x A2
3590	" Laxá	H 1:500			
		L 1:25000	1956	IG	3 bl. A4 x A2
3593	" Kráká	"	1965	IG	1 bl. A4 x A2
5019	" Hvítá-Hestvatn- Árhraunfjall	"	1960	GA	1 bl. A1
5505-	" við Gullfoss				
5508		1:5000	1961	PJ	4 bl. A4 x A2
7596	Þversnið Tungnaá	L 1:1000 H 1:100	1965	KD	9 bl. A1

