

**Austurlandsvirkjun. Jarðfræðikortlagning á
Austurlandi frá Jökulsá á Fjöllum að Jökulsá
á Dal. Staða í febrúar 1997**

**Elsa G. Vilmundardóttir,
Freysteinn Sigurðsson**

Greinargerð EGV-FS-97-02

AUSTURLANDSVIRKJUN JARÐFRÆÐIKORTLAGNING Á AUSTURLANDI FRÁ JÖKULSÁ Á FJÖLLUM AÐ JÖKULSÁ Á DAL Staða í febrúar 1997

Í árána rás hafa verið gerðar jarðfræðirannsóknir af ýmsum toga á Austurlandi. Ekki verður fjallað um þær á tæmandi hátt, en aðeins drepíð á þær rannsóknir sem snerta jarðfræðikortlagningu á svæðinu frá Jökulsá á Fjöllum að Jökulsá í Fljótsdal. Vísað er til þeirra í heimildalistunum á bls. 2-4. Staða jarðfræðikortlagningar Orkustofnunar í ársbyrjun 1997 er sýnd á yfirlitskortum á bls. 5.

Berggrunnur

Berggrunnurinn hefur verið meira rannsakaður en jarðgrunnur og vatnafar þau sem hafa stundað þar berggrunnskortlagningu eru, talin í stafrófsröð:

Ágúst Guðmundsson (1977-1981 og 1990-1995) hefur kortlagt frá Jökulsá á Dal og austur á Hraun.

Bente Helgren Breiner (1971) kortlagði við Snæfell (óbirt gögn).

Bessi Aðalsteinsson (1971-1986) kortlagði Vesturöræfi að Fiskidalshálsi.

Elsa G. Vilmundardóttir (1992-1995) hefur kortlagt í Arnardal og Fjallgördum frá Kreppu og norður fyrir Langadal.

Guttormur Sigbjarnarson, Kristinn Albertsson og Kristinn Einarsson (1970-1971) kortlögðu Krepputungu og Brúardali.

Helgi Torfason (1989-1992) tók saman tvö kort byggð á gögnum frá Bessa Aðalsteinssyni og eigin rannsóknum.

Jóhann Helgason (1984-1996) hefur kortlagt frá Jökulsá á Fjöllum um Möðrudalsfjallgarða og um Brúardali.

Kristinn J. Albertsson (1970-1971) kortlagði Suðvestur-Brúaröræfi og Mið-Krepputungu.

Eins og sést á þessari upptalningu þá hafa margir komið við sögu í berggrunnskortlagningu á svæðinu. Kortlagningin hefur verið ósamfelld. Oft er ósamræmi í framsetningu hjá höfundum og niðurstöðum þeirra ber ekki saman. Sem dæmi má nefna kortlagningu Brúardala, sem margir hafa spreytt sig á og komist að ólíkum niðurstöðum. Ósamræmið stafar þetta meðal annars af því að ekki hefur verið unnið skipulega að kortlagningu á svæðinu eftir 1986.

Jarðgrunnur

Jarðgrunnur hefur ekki verið kortlagður í jafn ríkum mæli og berggrunnurinn. Þau sem hafa lagt þar mest af mörkum eru, talin í stafrófsröð:

Bessi Aðalsteinsson (1971-1986) kannaði jökulhörfun og fleira tengt síðasta jökulskaiði.

Freysteinn Sigurðsson og Sigbjörn Guðjónsson (1982) könnuðu jarðgrunn Jökuldals.

Ingibjörg Kaldal (1992-1995) hefur kortlagt jarðgrunn í Arnardal og Fjallgördum.

Sigbjörn Guðjónsson (1986) kortlagði jarðgrunn um Brúardali austan vatnaskila (óbirt gögn).

Skúli Víkingsson og Þórólfur H. Hafstað (1992) hafa kortlagt jarðgrunn við Dimmugljúfur og Efri-Jökuldal.

Rannsóknirnar eru ekki nægilega umfangsmiklar til að hægt sé á grundvelli þeirra að útbúa jarðgrunnskort nema af hluta svæðisins, en þær upplýsingar sem fyrir liggja munu nýtast við kortagerð.

Vatnafar

Rannsóknir á vatnafari hafa verið stundaðar af Freysteini Sigurðssyni. á svæðinu frá Jökulsá á Fjöllum og austur á Vestur-Öræfi. Ekki hafa verið gerð kort, enda skortir enn nauðsynlegar upplýsingar um berggrunn og jarðgrunn, en yfirlit eru til um vatnafar.

Prófritgerðir (við háskólann í Kiel) eru til um grunnvatn við Jökulsá á Fjöllum með margvíslegum upplýsingum.

Staða grunnkorta

Mynd á bls. 6 sýnir stöðu grunnkorta á Austurlandi. Til eru kort á pappír í mkv 1:20.000 og 1:25.000 af kortlögðu svæðunum að undanskilinni ræmu norður af Þríhyrningsvatni. Nokkur þessara korta hafa verið skönnuð og vigruð, sjá mynd á bls. 6.

Tölvuvæðing jarðfræðikorta

Vinnsla jarðfræðikorta í Arc/Info hófst 1992 með jarðgrunnskorti af Efri- Jökuldal (Skúli Víkingsson 1992). Annað kortið er jarðgrunnskort af Arnardal (Ingibjörg Kaldal 1993). Þriðja kortið, sem er berggrunnskort af Fjallgördun er í vinnslu í Arc/Info (Elsa G. Vilmundardóttir 1997).

HEIMILDIR MEÐ JARÐFRÆÐIKORTUM

Ágúst Guðmundsson 1990: **Berggrunnskort Múli-Hraun, kort nr. 2247 B, 1:50.000**, Orkustofnun, Vatnsorkudeild, Landsvirkjun.

Ágúst Guðmundsson 1990: **Berggrunnskort Fljótsdalur, Fljótsdals- heiði, kort nr. 2249 B., 1:50.000**, Orkustofnun Vatnsorkudeild, Landsvirkjun.

Bessi Aðalsteinsson 1987: **Jökulhörfun á Brúaraöræfum**. Í Jarðfræðafélag Íslands: Ísaldarlok á Íslandi. Ráðstefna á Hótel Loftleiðum 28. apríl 1987.

Elsa G. Vilmundardóttir 1992: **Austurlandsvirkjun - Arnardalsmiðlun, Berggrunnur**, Greinargerð EGV-92-01 OS-VOD 03.08. 1992.

Elsa G. Vilmundardóttir 1997: **Austurlandsvirkjun. Berggrunnskort af Fjallgördum, yfirlitskort í mkv. 1:100.000**, (í vinnslu í Arc/Info), Orkustofnun.

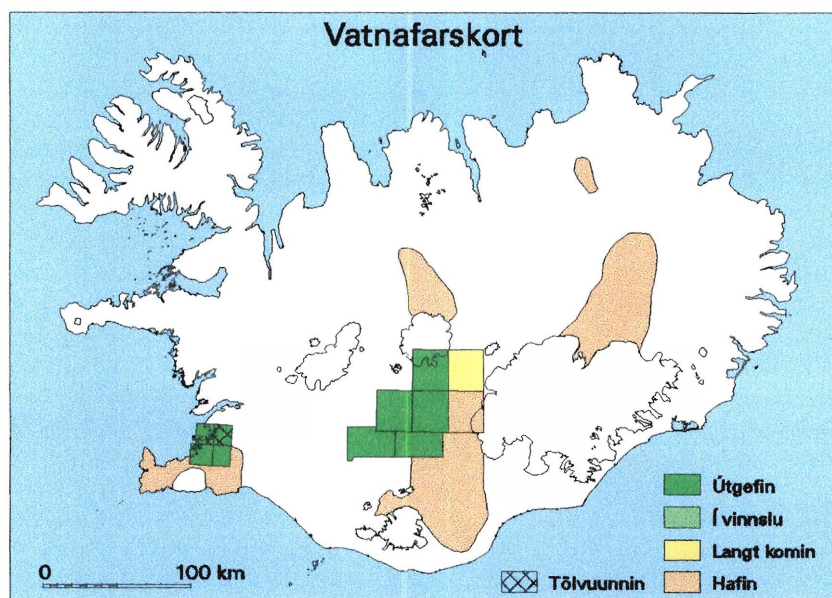
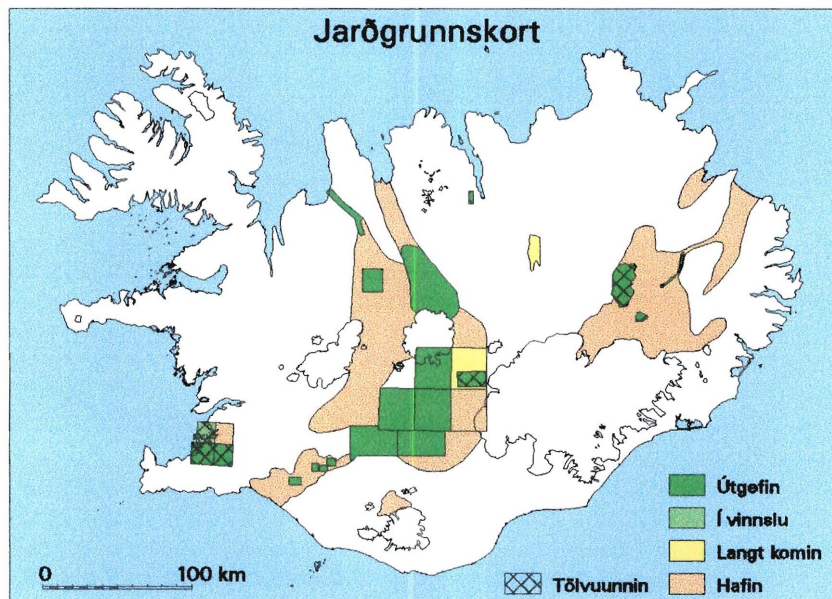
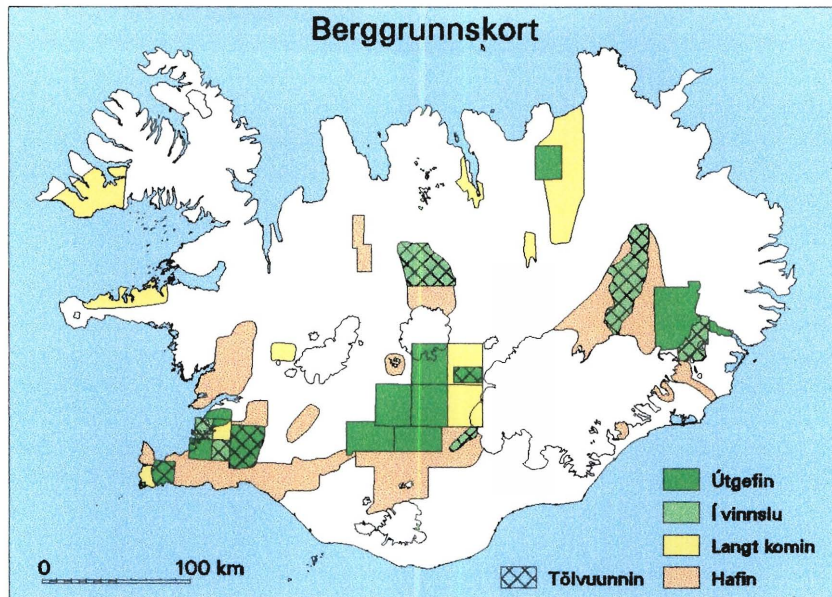
Guttormur Sigbjarnarson 1988: **Krepputunga og Brúardalir. Lýsingar á kort-einingum jarðfræðikorts**, Orkustofnun, OS-88038/VOD-06, 44 bls.

- Guttormur Sigbjarnarson 1993: **Norðan Vatnajökuls. I. Aðdragandi og skipulag jarðfræðikortlagningar**, Náttúrufræðingurinn 63 (1-2), bls. 109-124.
- Guttormur Sigbjarnarson 1993: **Norðan Vatnajökuls, II Jarðlagaskipan og jarðfræðikort**, Náttúrufræðingurinn 63 (3-4), bls. 201-217.
- Haukur Jóhannsson og Kristján Sæmundsson 1989: **Jarðfræðikort af Íslandi, 1:500.000, Berggrunnskort**, Náttúrufræðistofnun Íslands og Landmælingar Íslands, (1. útgáfa).
- Helgi Torfason 1990: **Vesturöræfi 2214-IV, 1:50.000, drög að berggrunnskorti, unnið eftir handriti Bessa Aðalsteinssonar**, Orkustofnun.
- Helgi Torfason 1990: **Þríhyrningur 2215 III, 1:50.000, drög að berggrunnskorti, unnið eftir handriti Bessa Aðalsteinssonar**, Orkustofnun.
- Helgi Torfason og Bessi Aðalsteinsson (gögn) 1992: **Jökulsá á Dal. Dimmugljúfur**. Orkustofnun, Greinargerð HeTo-BA-92/04, 3 s. og 1 kort.
- Ingibjörg Kaldal 1992: **Austurlandsvirkjun - Arnardalsmiðlun, jarðgrunnur og byggingarefnisleit**, Greinargerð OS-VOD-IK 92/01, Orkustofnun, 5 bls. auk korts.
- Ingibjörg Kaldal 1993: **Austurlandsvirkjun - Arnardalsmiðlun, jarðgrunnur og byggingarefnisleit 1993**, Greinargerð OS-VOD IK-93-01, 4 bls. auk korts (unnið í Arc/Info).
- Jóhann Helgason 1987: **Jarðfræðirannsóknir á vatnasviði Jökulsár á Fjöllum við Möðrudal**. Orkustofnun, Vatnsorkudeild, OS-87005/VOD-01, 68 bls. og jarðfræðikort.
- Jóhann Helgason 1990: **Jarðlagfræði Brúardalir-Fiskidalsháls**, Landsvirkjun, 78 bls. og kort.
- Jóhann Helgason 1992: **Jarðlagaskipan Jökuldals**. Áfangaskýrsla 03-92, skýrsla unnin fyrir Landsvirkjun, 116 bls og kort.
- Jóhann Helgason 1995: **Austurlandsvirkjun. Jarðlagaskipan Brúardala og Efra-Jökuldals. Niðurstöður rannsókna 1994**, 69 bls. Áfangaskýrsla, unnin fyrir Landsvirkjun, Ekra, Jarðfræðistofa, Reykjavík, febrúar 1995.
- Jóhann Helgason 1995: **Austurlandsvirkjun. Jarðlagaskipan Brúardala og Efra-Jökuldals. Niðurstöður rannsókna 1995**, 58 bls. og kort, Áfangaskýrsla, unnin fyrir Landsvirkjun, Ekra, Jarðfræðistofa, Reykjavík.
- Kristinn J. Albertsson 1972: **Jarðfræði Suðvestur-Brúaröræfa og Mið-Krepputungu**, BSc-ritgerð við Verkfræði og Raunvísindadeild Háskóla Íslands, 89 bls. og kort.
- Skúli Víkingsson og Þórólfur H. Hafstað 1992: **Austurlandsvirkjun - Dimmugljúfur. Byggingarefnisleit**. 6 s., 1 kort, Orkustofnun, Greinargerð SV-ÞHH-92-05.
- Skúli Víkingsson 1992: **Austurlandsvirkjun - Jarðgrunnskort. Efri-Jökuldalur. Byggingarefnisleit**. Greinargerð Orkustofnunar, SV-ÞHH-92/07, 7 s., kort (unnið í Arc/Info) og myndir.

HEIMILDIR MEÐ JARÐFRÆÐIUPPLÝSINGUM, SEM NÝTAST VIÐ JARÐFRÆÐIKORTAGERÐ.

- Ágúst Guðmundsson 1992: **Austurlandsvirkjanir Jarðgangaleiðir frá Jökulsá á Dal til Fljótsdals. Jarðfræðirannsóknir árið 1992. Framvinduskýrsla**, 25 bls. auk sniða. Jarðtæknistofan hf., Landsvirkjun.

- Ágúst Guðmundsson 1993: **Austurlandsvirkjanir Jarðgangaleiðir frá Jökulsá á Dal til Fljótsdals. Jarðfræðirannsóknir árið 1993. Framvinduskýrsla**, 17 bls. auk sniða. Jarðtæknistofan hf., Landsvirkjun.
- Bessi Aðalsteinsson 1974: **Jökulsá á Dal, Jarðfræðiskýrsla**, Óbirt prófritgerð við Háskóla Íslands. 39 bls. auk korta.
- Elsa G. Vilmundardóttir 1992: **Austurlandsvirkjun - Arnardalsmiðlun. Berggrunnur í Arnardal, niðurstöður efnagreininga**, Greinargerð EGV-92-03, OS-VOD 27.10.1992.
- Freysteinn Sigurðsson og Sigbjörn Guðjónsson 1983. **Jarðgrunnur á Jökuldal, forkönnun**, OS-83090/- VOD-33 B, Orkustofnun, Vatnsorkudeild, 34 bls.
- Freysteinn Sigurðsson, Sigurjón Rist, Gunnar Þorbergsson, Bessi Aðalsteinsson, Hákon Aðalsteinsson, Þorbergur Þorbergsson 1984: **Virkjun Jökulsár á Dal. Staða rannsókna í árslok 1984**. Orkustofnun, OS-85020/VOD-08 B, 23 bls.
- Freysteinn Sigurðsson 1992: **Austurlandsvirkjun, verk 2-720-730, jarðfræðirannsóknir, yfirlit 1992** OS-VOD FS-92/10, 8. bls.
- Freysteinn Sigurðsson 1992: **Austurlandsvirkjun - Arnardalur, vatnajarðfræði, yfirlit**, OS-VOD FS-92/02, Orkustofnun, 4 bls.
- Freysteinn Sigurðsson, ritst. 1992: **Austurlandsvirkjun, Jarðfræðirannsóknir 1992: Safn greinargerða**. OS-92059/VOD-16 B, Orkustofnun, unnið fyrir Landsvirkjun.
- Freysteinn Sigurðsson 1992: **Austurlandsvirkjun - Arnardalur. Vatnajarðfræði, yfirlit**. Orkustofnun, Greinargerð FS-92/02, (4 s.).
- Jan Henje og Jóhann Helgason 1987: **Jökulsárveita - Tilhögun III. Mat á virkjunartilhögunum og forsendur fyrir framhaldi jarðfræðikortlagningar á vatnasviði jökulsáanna á Fjöllum og Brú**, Landsvirkjun, 21 bls. auk korta.
- Oliver Schlicker 1995: **Zur Variabilität der hydrochemischen Parameter der Quellwasser im nördlichen Einzugsgebiet der Jökulsá á Fjöllum (NE-Island)** Diplomarbeit an der Mathematisch-Naturwissenschaftlichen Fakultät der Christian-Albrechts-Universität zu Kiel. 77 bls., töflur og kort.
- Richard Kölbl 1995: **Zur Hydrogeologie und Hydrochemie im südlichen Einzugsgebiet der Jökulsá á Fjöllum, Nordisland**. Diplomarbeit and der Mathematisch - Naturwissenschaftlichen Fakultät der Christian-Albrechts-Universität zu Kiel. 130 bls.
- Silke Marczinek 1995: **Statistische Auswertung und Regionalisierung hydrochemischer Parameter der Wässer des südlichen Einzugsgebietes der Jökulsá á Fjöllum in NE-Island**. Diplomarbeit and der Mathematisch - Naturwissenschaftlichen Fakultät der Christian-Albrechts-Universität zu Kiel. Mit 4 tabellen, 52 abbildungen.
- Skúli Víkingsson og Þórólfur H. Hafstað 1992: **Austurlandsvirkjun - Dimmugljúfur. Byggingarefnisleit - viðbót**. 2 s., 1 kort Orkustofnun, Greinargerð SV-ÞHH-92/06.
- Steffen Bender 1995: **Die Wasserchemie im nördlichen Einzugsgebiet der Jökulsá á Fjöllum (NE-Island)**. Diplomarbeit and der Mathematisch - Naturwissenschaftlichen Fakultät der Christian-Albrechts-Universität zu Kiel. 78 bls., töflur og kort.

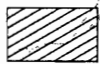


Staða jarðfræðikortlagningar á Orkustofnun í febrúar 1997


Staða grunnkorta á Austurlandi



Stafrænt unnin kort



Skönnuð og vigrúð kort



Kort á pappír einvörðungu

