

Snorri Zóphóníass.  
94/02



ORKUSTOFNUN  
Vatnsorkudeild

**Vatnshæðarmælingar í Jökulsárlóni  
á Breiðamerkursandi 1993**


Snorri Zóphóníasson

Unnið fyrir Vegagerð ríkisins

Greinargerð SZ-94/02

Febrúar 1994





**ORKUSTOFNUN**  
Grensásvegi 9, 108 Reykjavík

**Vatnshæðarmælingar í Jökulsárlóni  
á Breiðamerkursandi 1993**

Snorri Zóphóníasson

Unnið fyrir Vegagerð ríkisins

Greinargerð SZ-94/02

Febrúar 1994

---

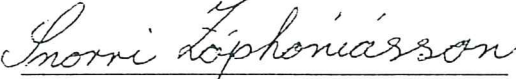
## VATNSHÆÐARMÆLINGAR Í JÖKULSÁRLÓNI Á BREIÐAMERKURSANDI 1993.

Myndirnar hér á eftir sýna vatnshæð í Jökulsárlóni árið 1993. Hæðirnar eru skráðar í vhm 264 og birtar hér í m.y.s. Miðað er við hæðarkerfi OS.

Sumarið 1993 voru settir tveir grjóttgarðar yfir Jökulsána. Krónuhæð þeirra var í 0.0 m y. s. samkvæmt OS kóta. Byrjað var á þeim neðri, sem er undir brúnni, þann 28. september 1993 og honum lokið 18. október 1993. Byrjað var á þeim efri, sem er 100 m ofar, þann 19. október og honum lokið 27. október.

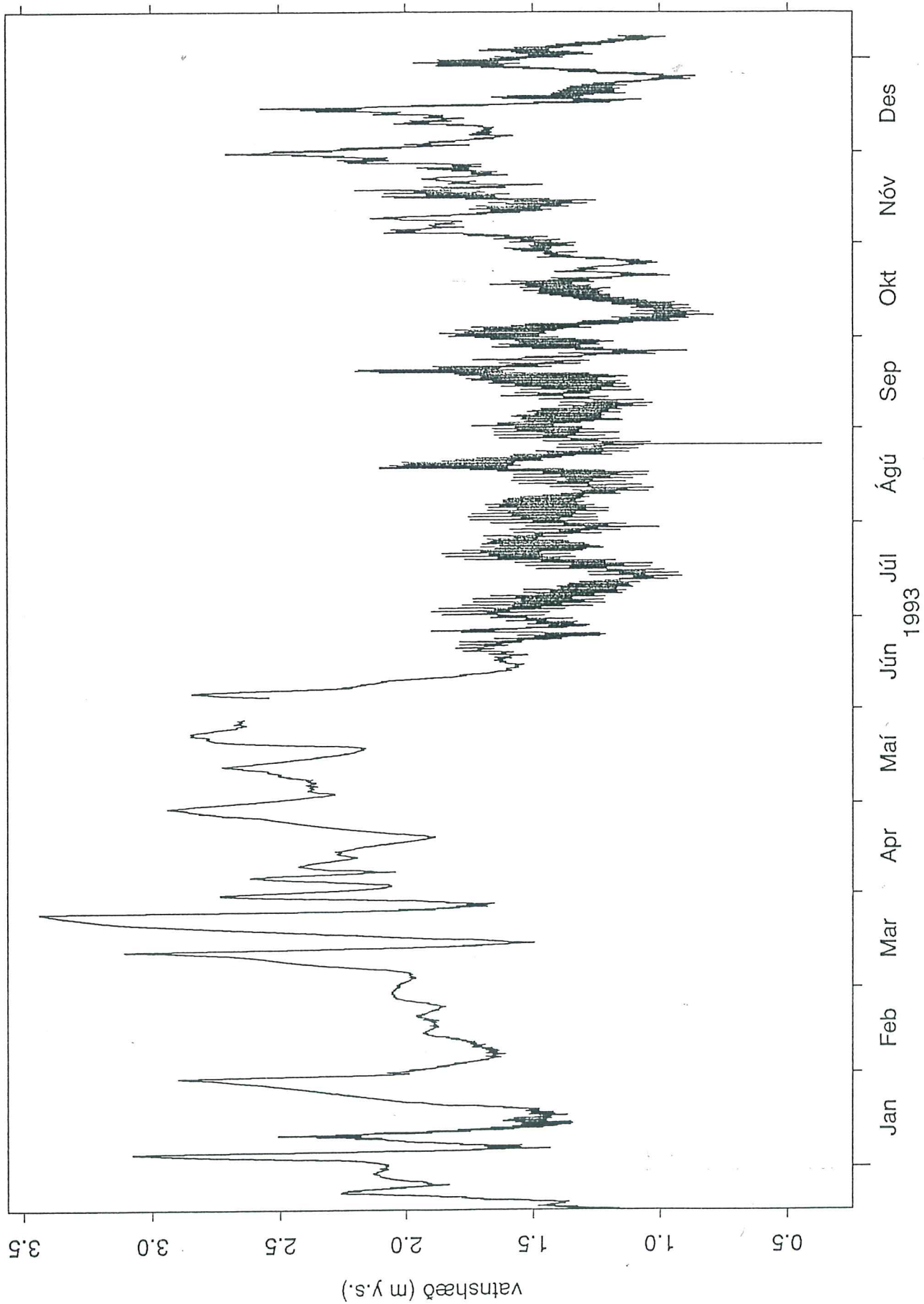
Mælirinn hefur skráð vatnshæðina á 30 mín fresti, frá 15. maí 1991. Vatnshæðirnar frá 1991 og 1992 eru birtar í skýrslunni: Vatnshæðarmælingar í Jökulsárlóni á Breiðamerkursandi 1991 og 1992. OS-93002/VOD-01 B.

Virðingafyllst

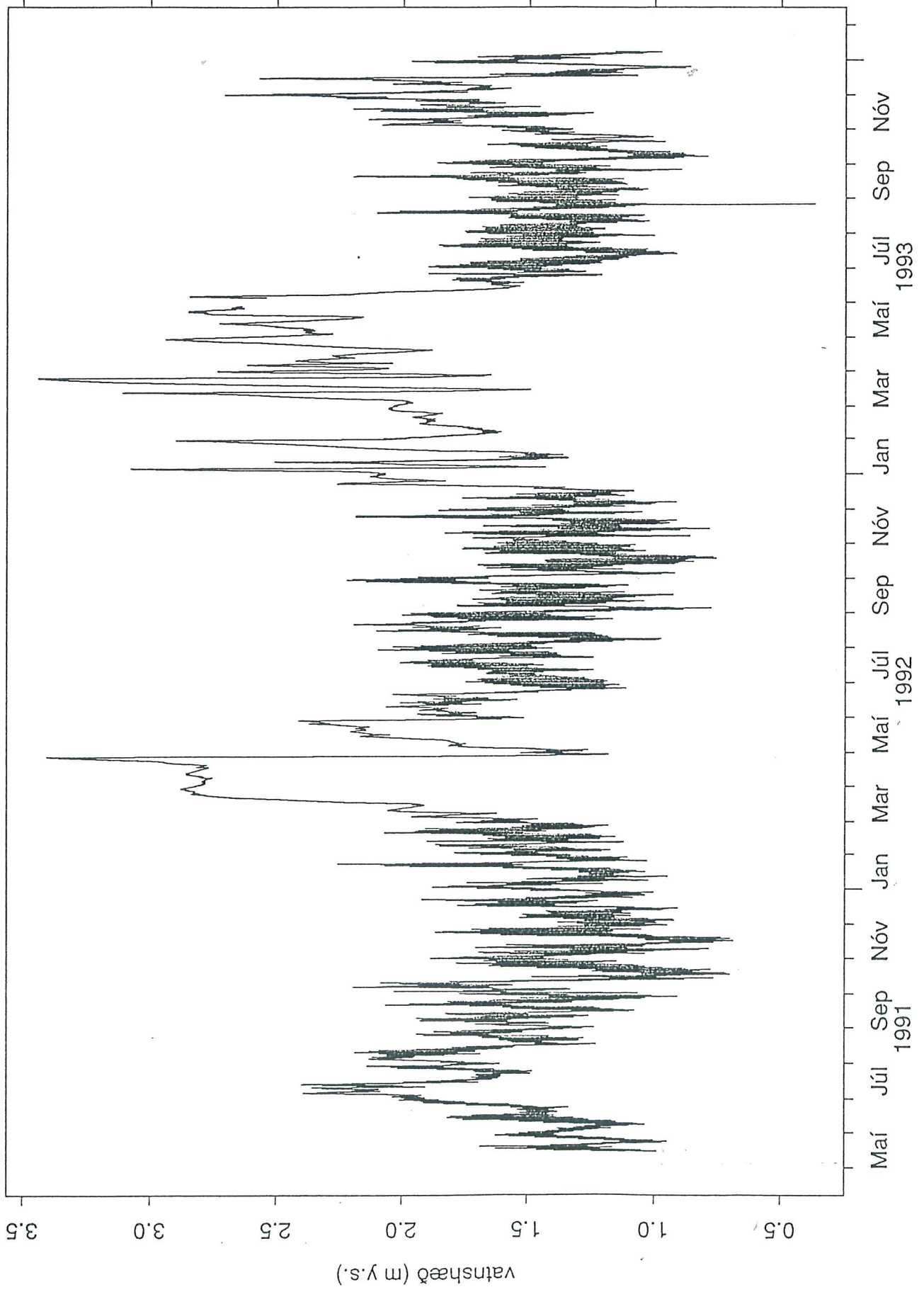


Snorri Zóphóníasson

# Vatnshæð í Jökulsárlóni



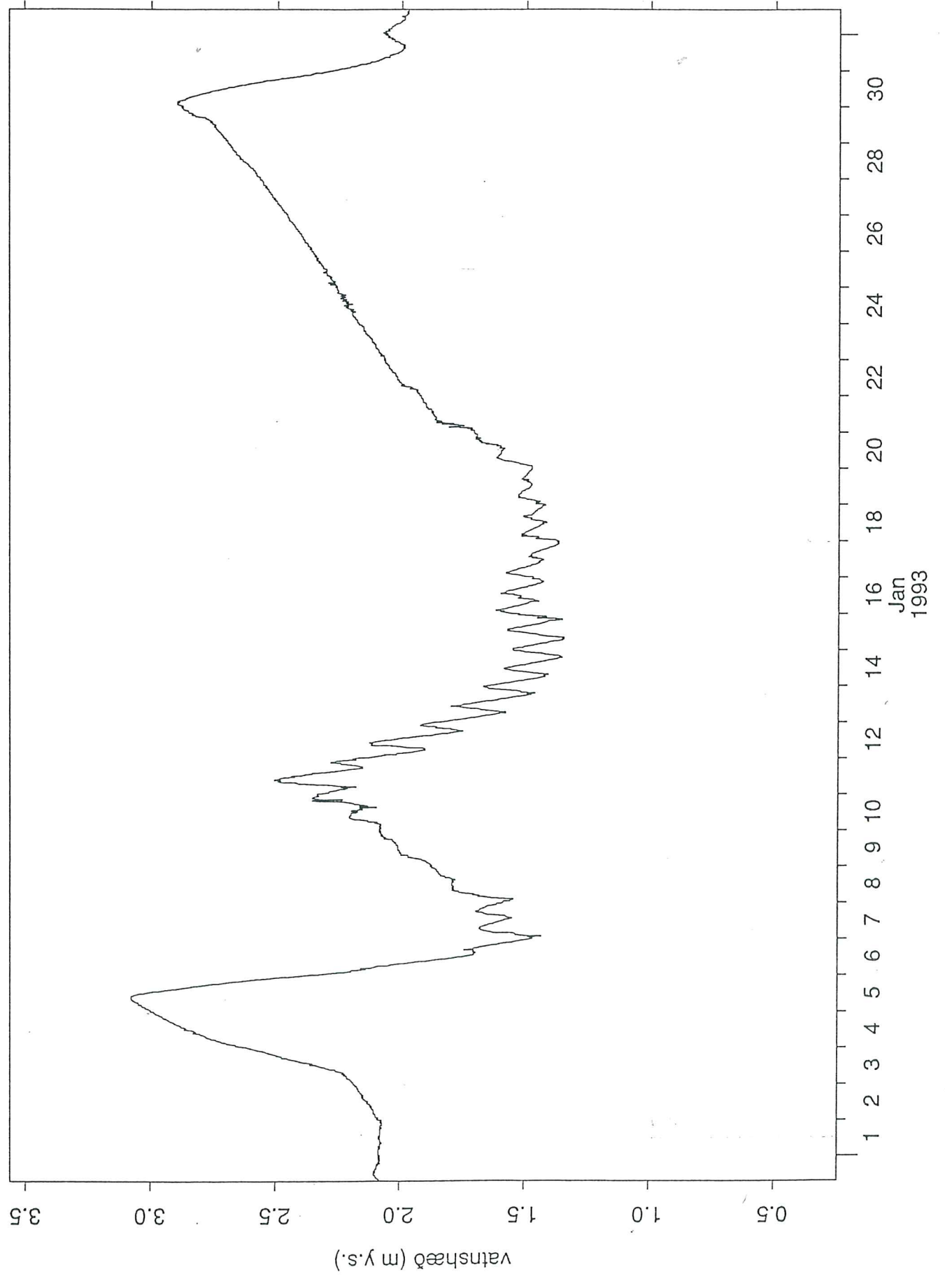
# Vatnshæð í Jökulsárlóni



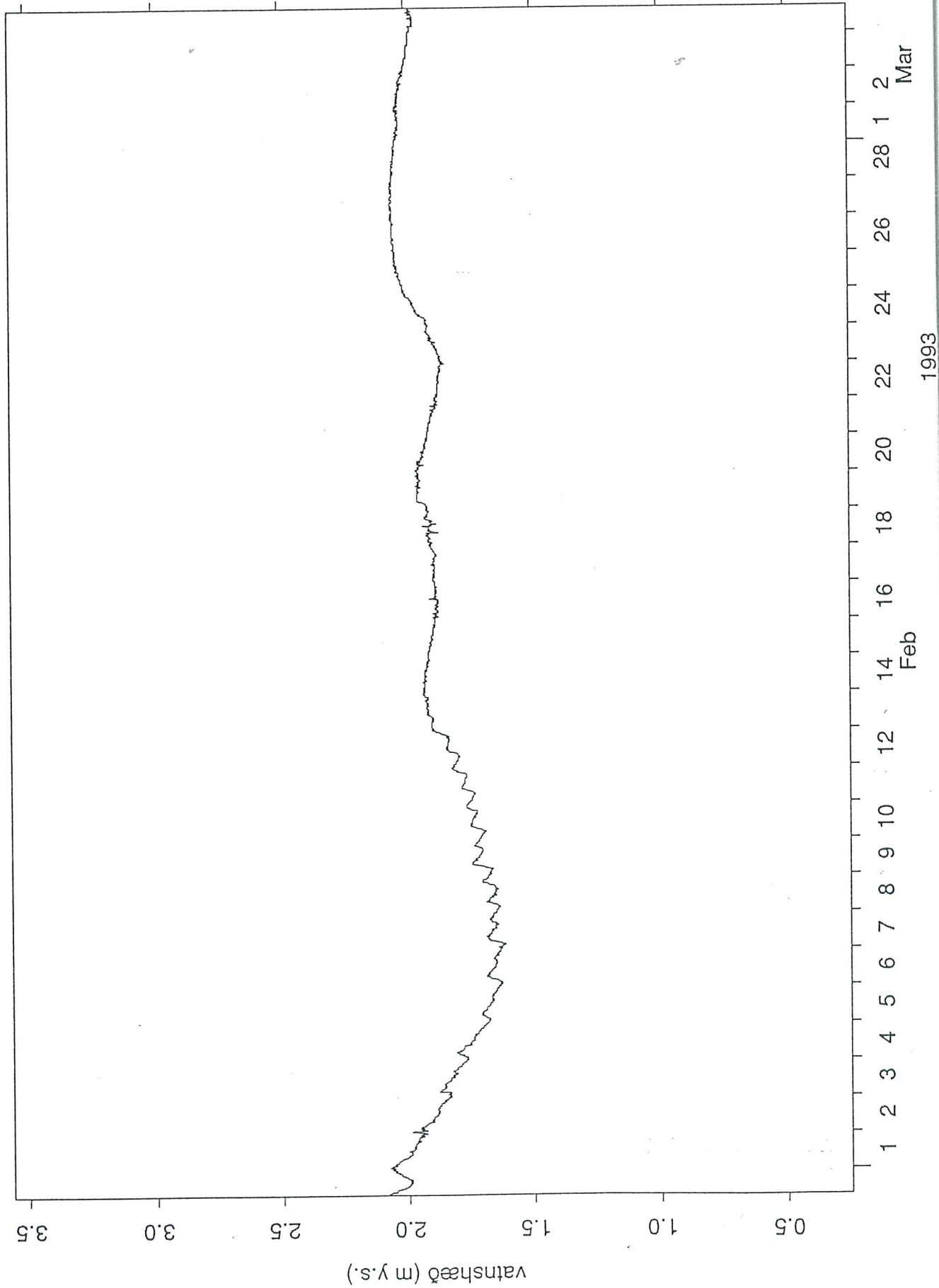
1993

1994

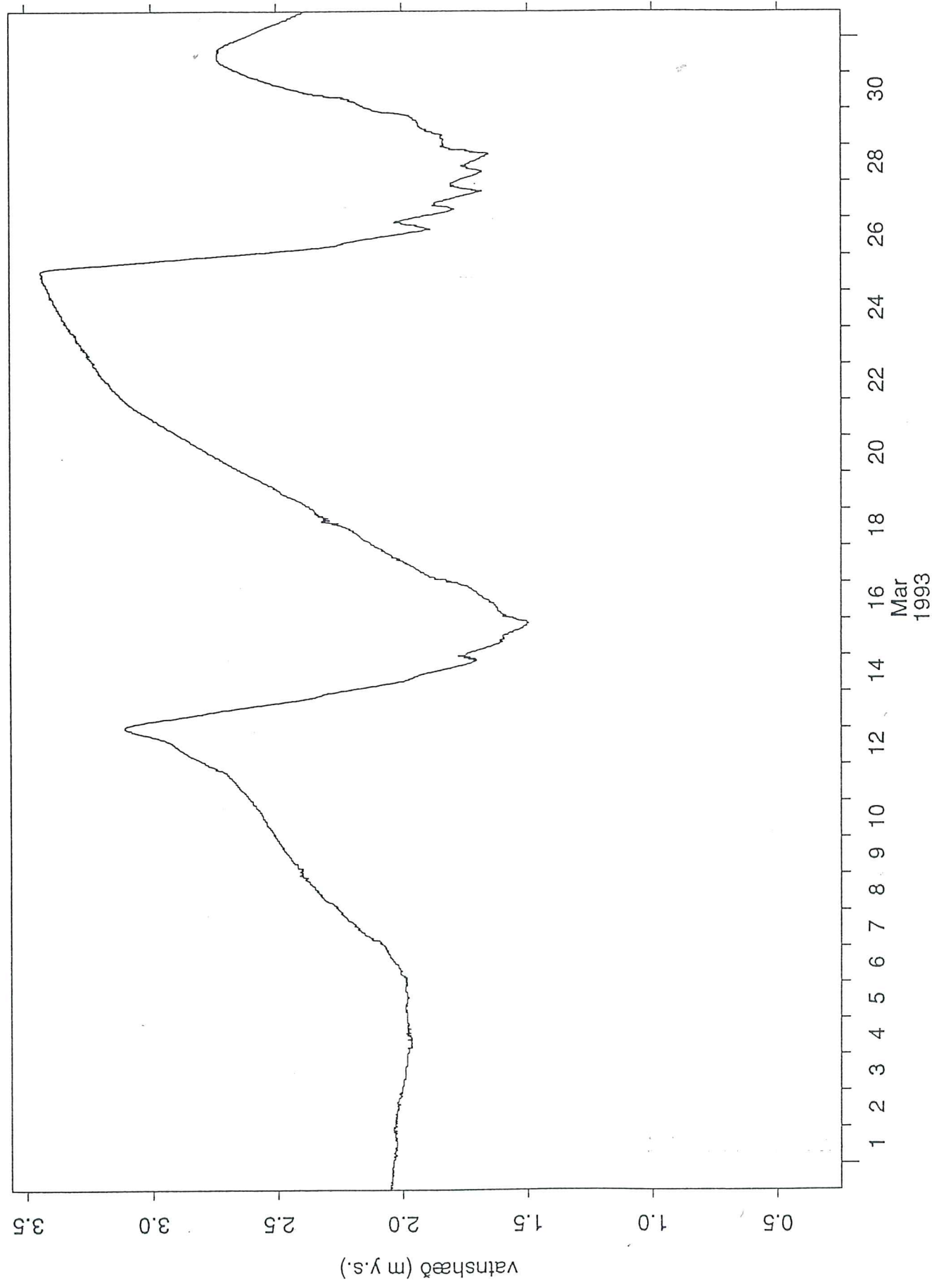
# Vatnshæð í Jokulsarioni



# Vatnshæð í Jökulsárlóni

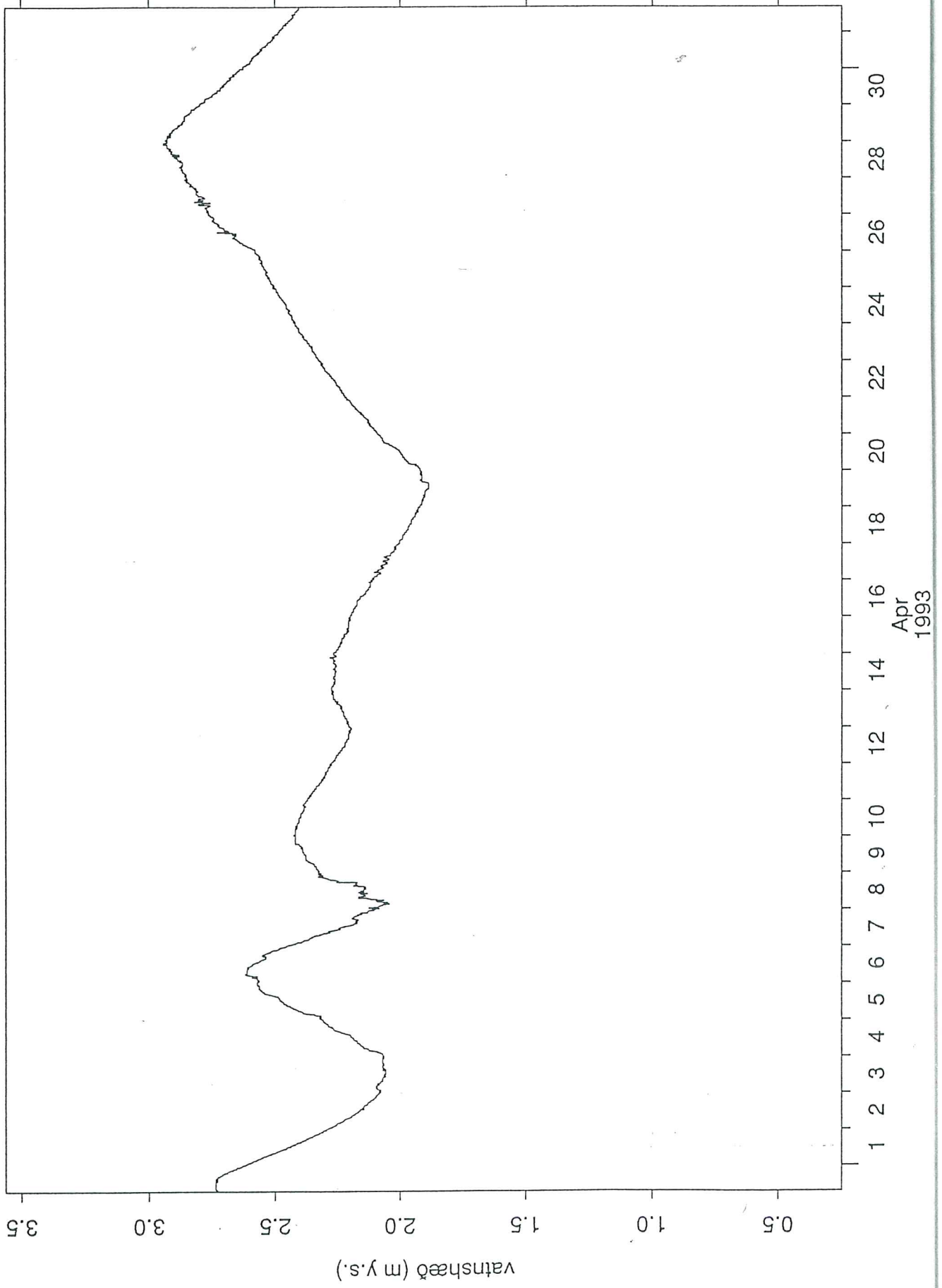


# Vatnshæð í Jökulsárlóni






# Vatnshæð í Jökulsárlóni

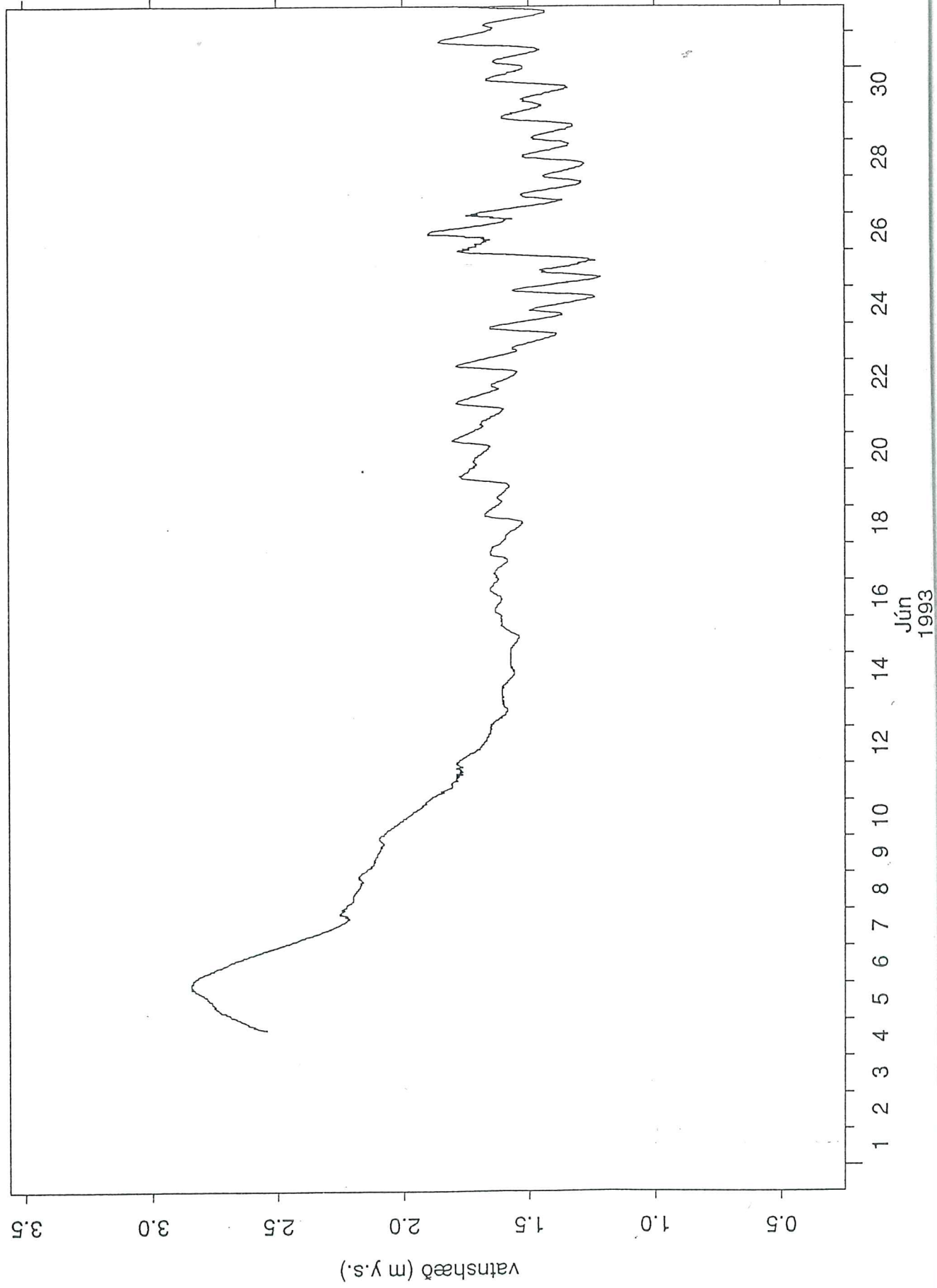


Apr  
1993

# Vatnshæð í Jökulsárlóni

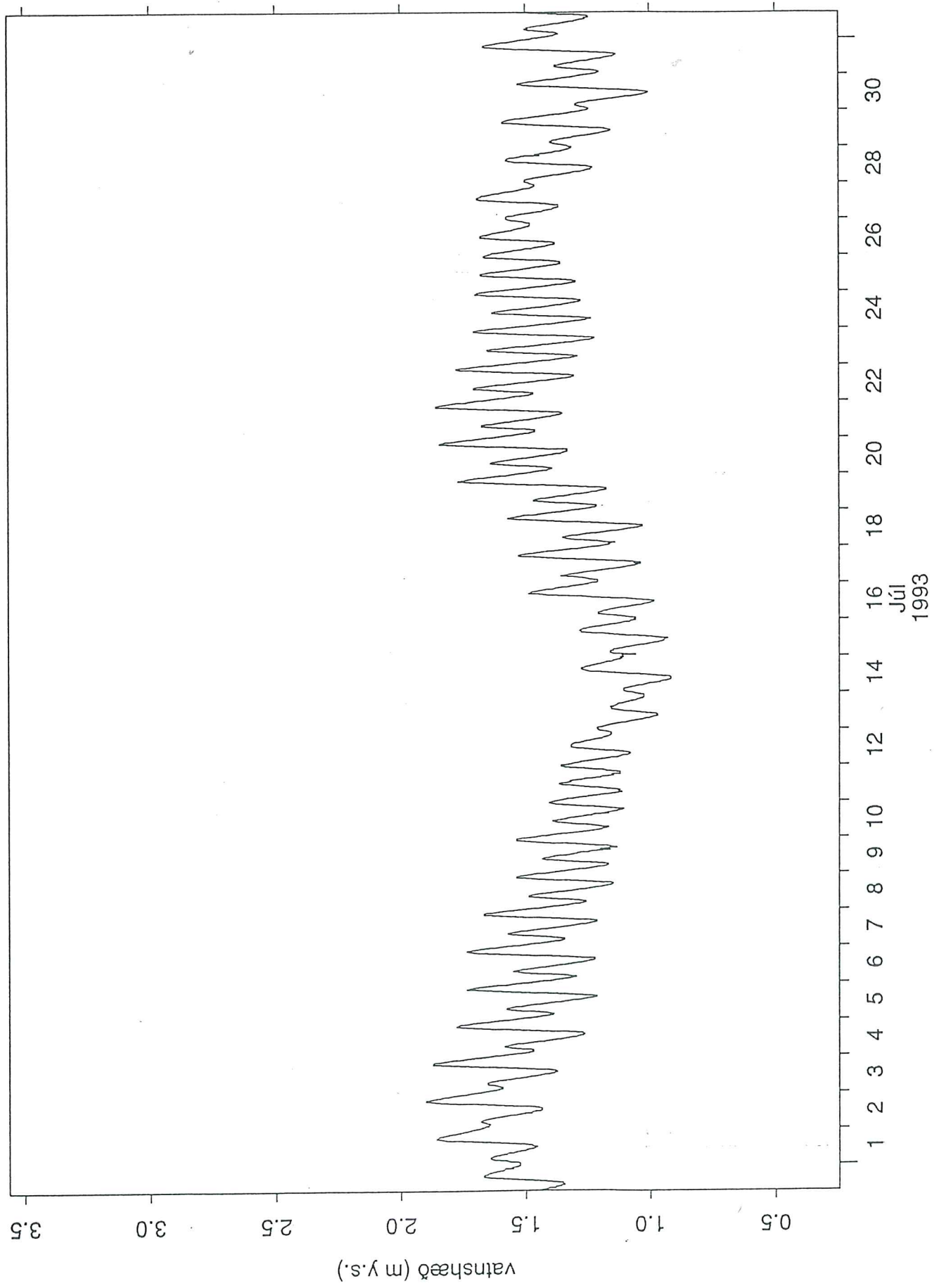


# Vatnshæð í Jökulsárlóni

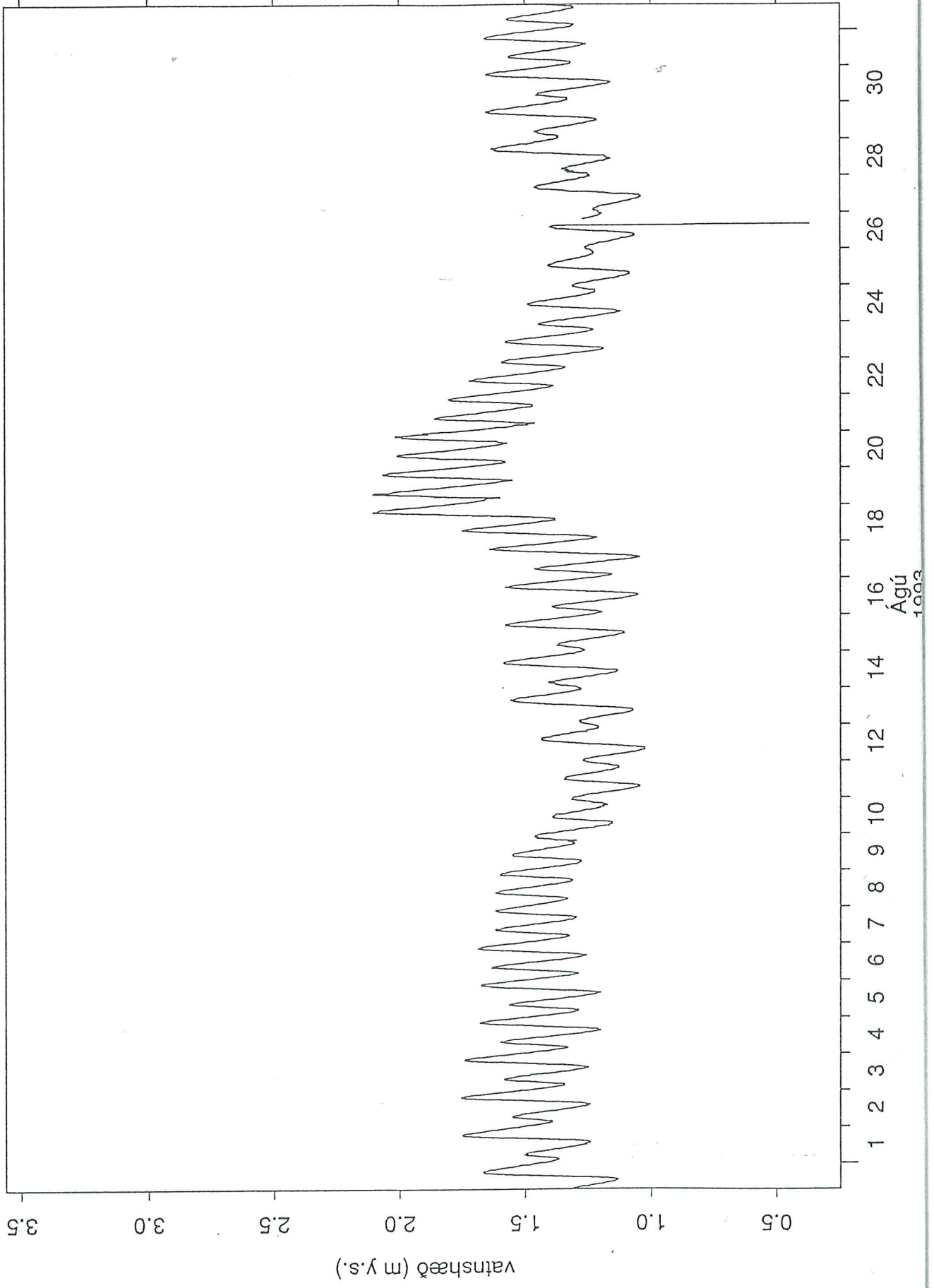


Jun  
1993

# Vatnshæð í Jökulsárlóni

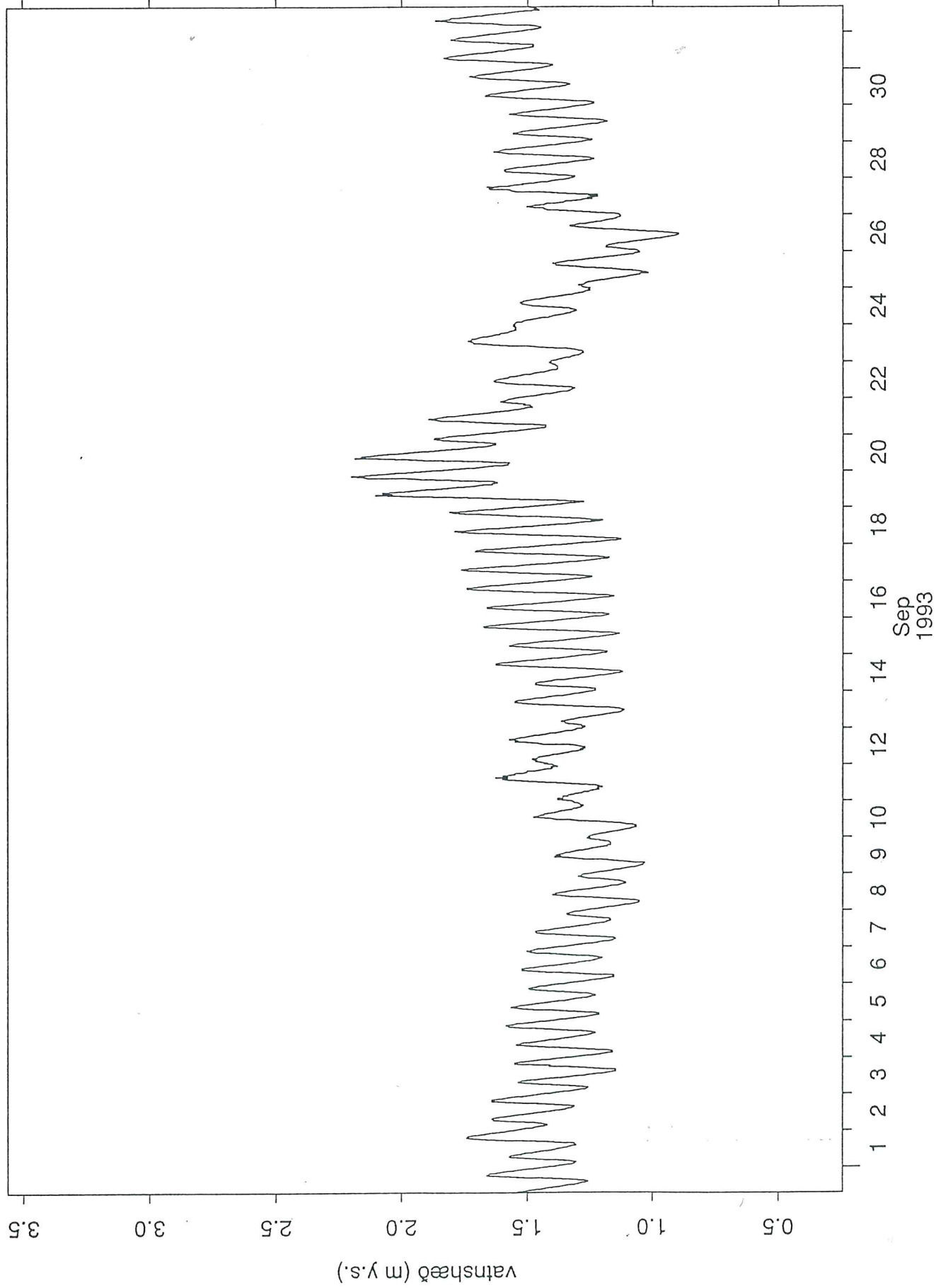


# Vatnshæð í Jökulsárlóni

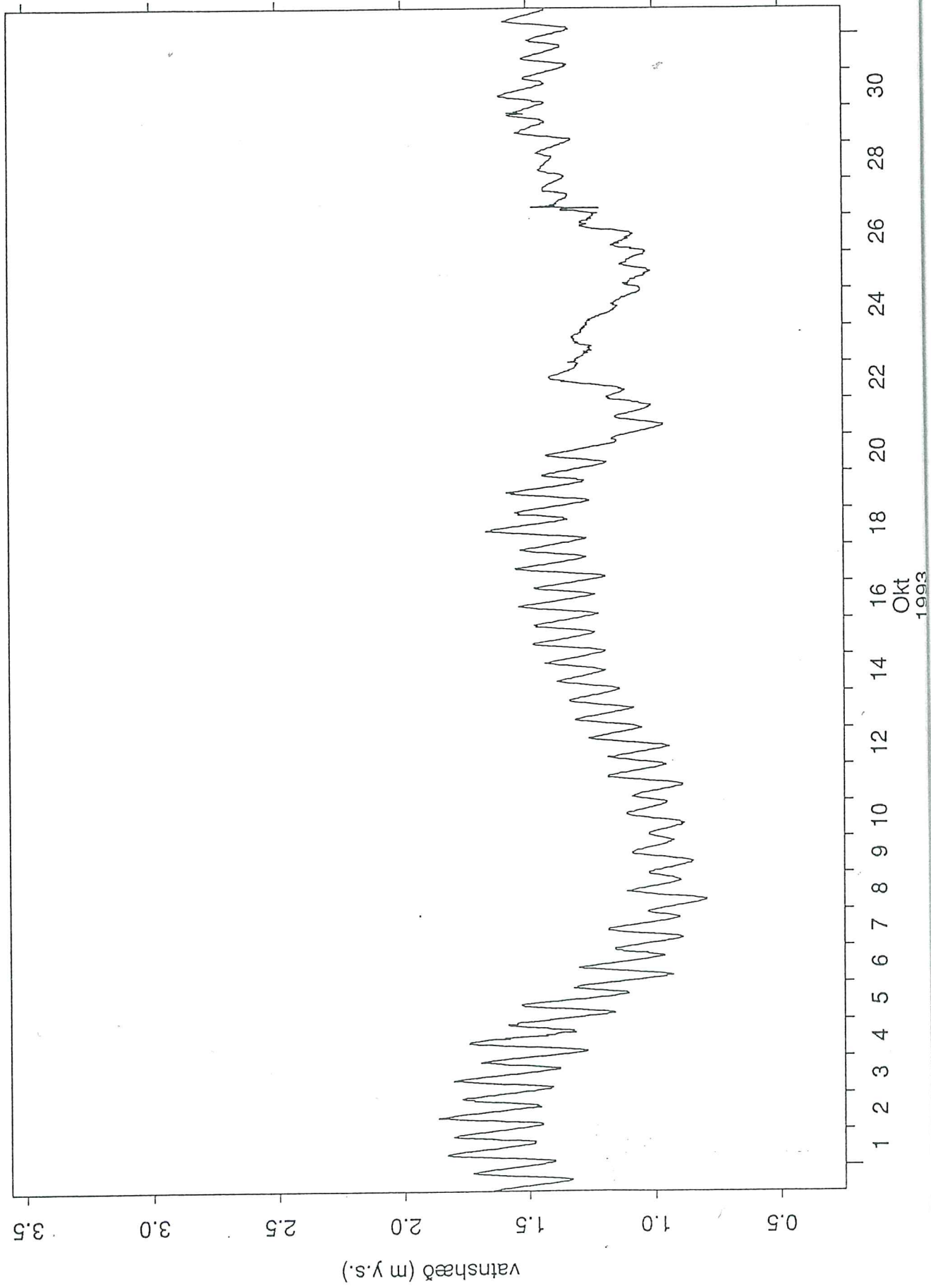


Ágú  
1993

# Vatnshæð í Jökulsárlóni

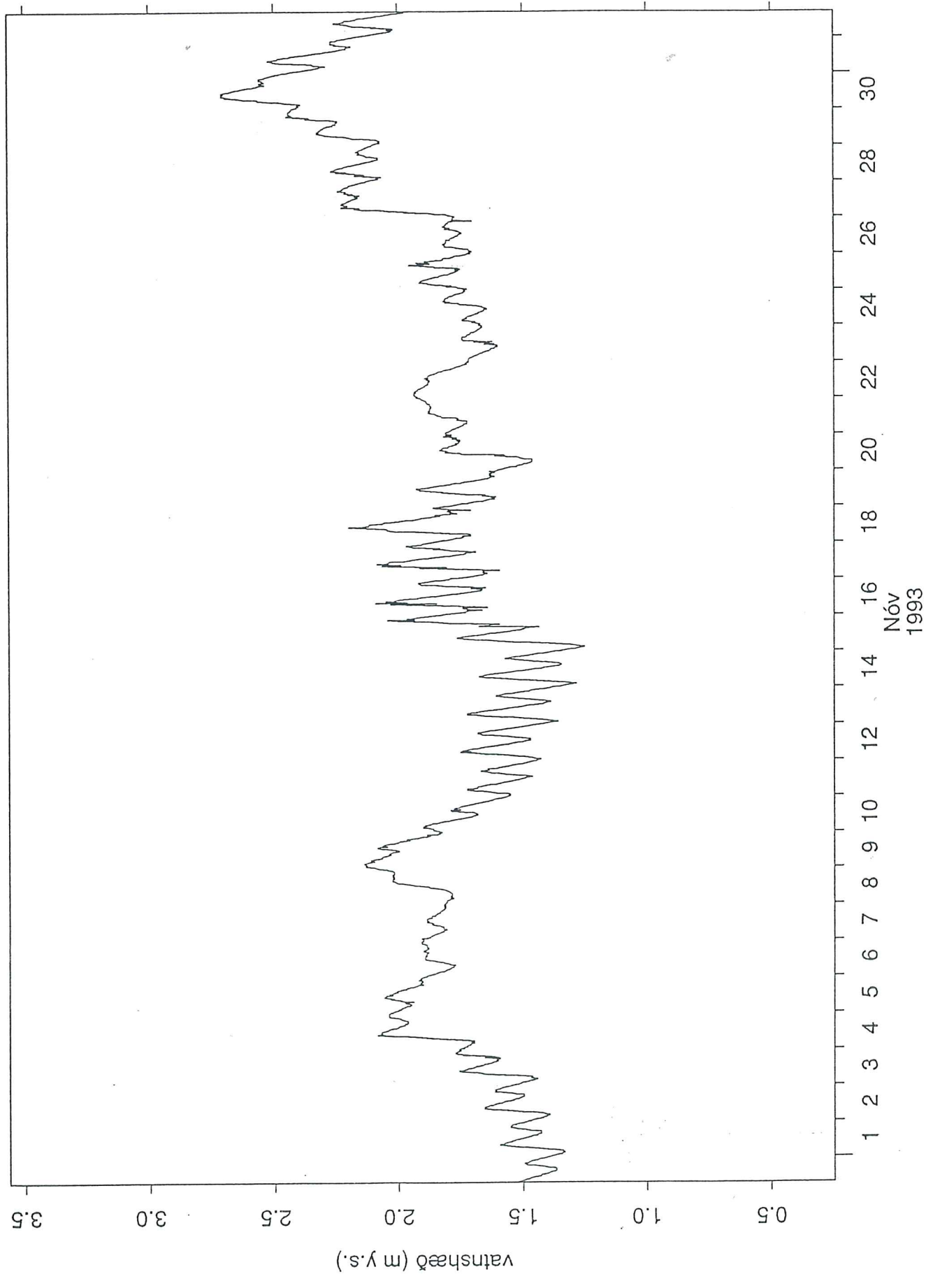


# Vatnshæð í Jökulsárlóni



Vatnshæð í Jökulsárlóni

Okt  
1993





# Vatnshæð í Jökulsárlóni

