

Lindir og vatnsrík jarðlög milli Botnsdals og
Seleyrar

Árni Hjartarson

Greinargerð ÁH-90-04

LINDIR OG VATNSRÍK JARÐLÖG MILLI BOTNSDALS OG SELEYRAR
 (Tekið saman fyrir Teiknistofu Guðrúnar Jónsdóttur).

Eftirfarandi tafla og kort sýna þær lindir og lindasvæði sem upplýsingar eru til um á Orku-
 stofnun á svæðinu milli Botnsdals og Seleyrar. Taflan er ekki tæmandi og rennslistölurnar eru
 byggðar á misnákvæmum athugunum. Lindavætlur sem koma undan hlíðinni frá Hafnarfjalli
 og inn að Borgarfjarðarbrú hafa t.d. aldrei verið skoðaðar. Aftast er tafla og kort af lindah-
 mælingum í Hvalfjarðarstrandarhreppi. Stærstu lindirnar í þeirri töflu eru í aðaltöflunni en að
 auki eru í henni mælingar á ýmsum smávætlum í hreppnum.

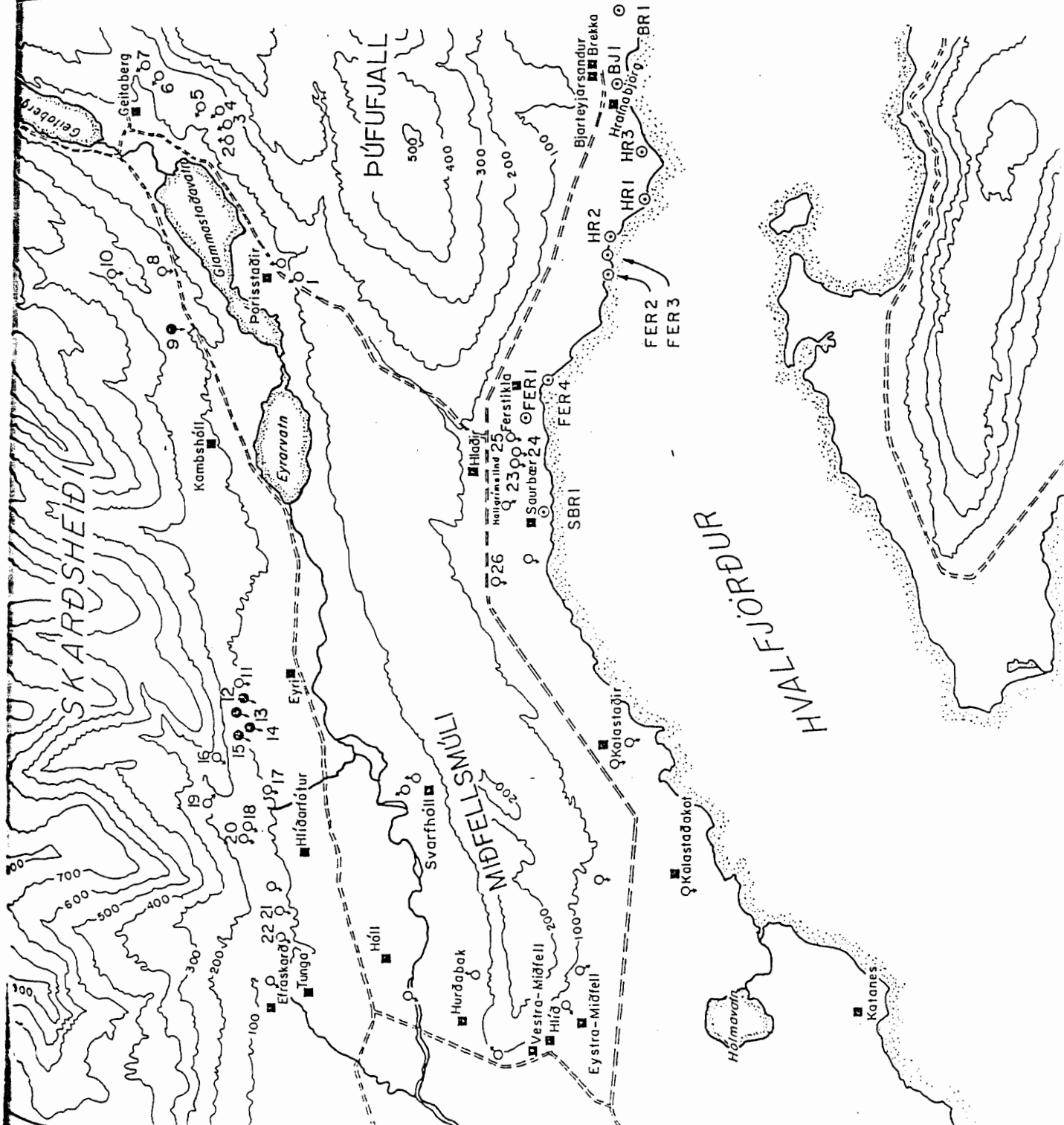
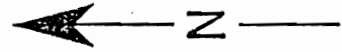
Ámi Hjartarson 23.10.1990

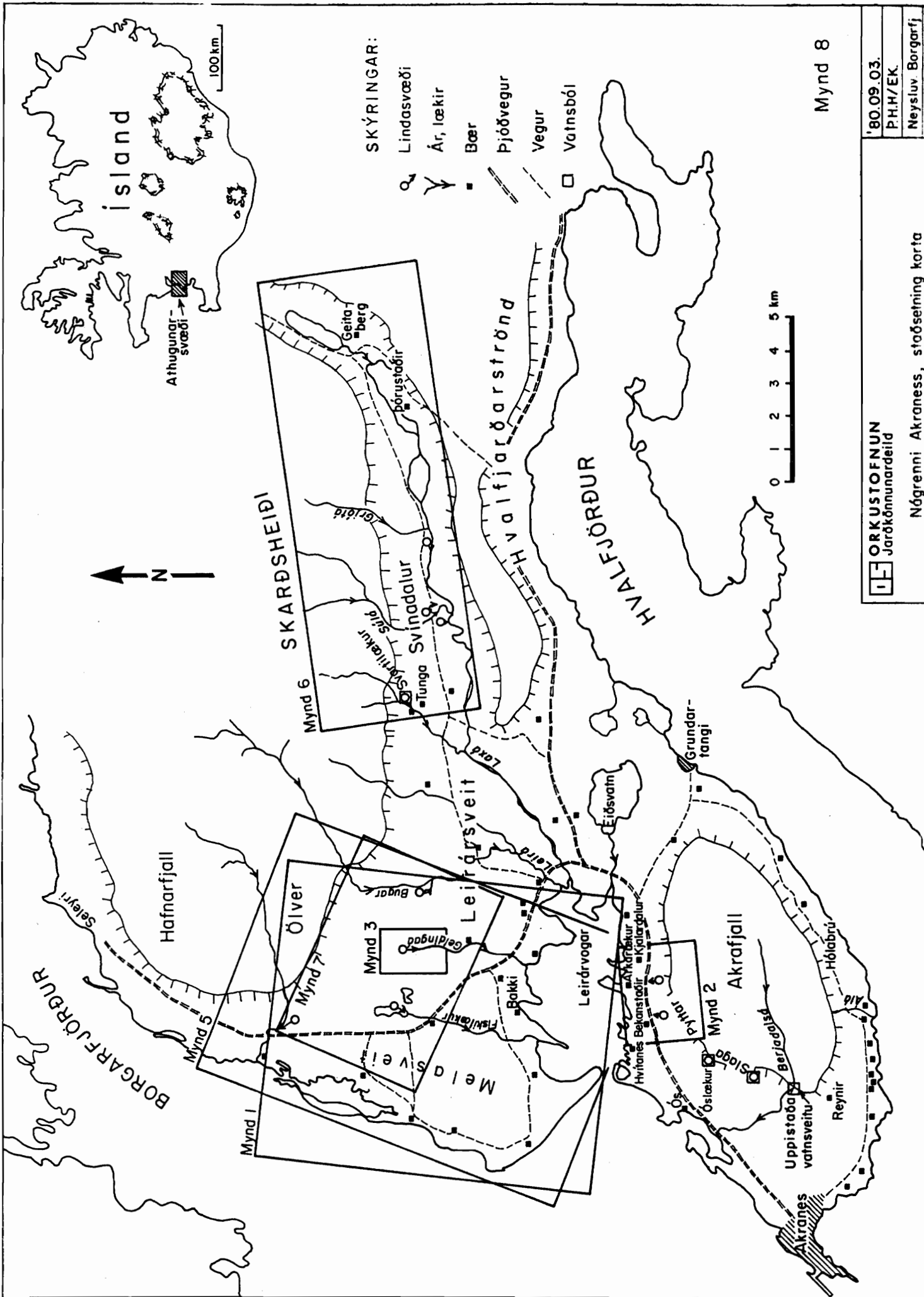
Nafn	Staður	Rennsli	Aths.
LINDIR			
Hallgrímslind við Saurbæ	Hvalfj.str.hreppur	5	
Reinir	sunnan Akrafjalls	?	
Álá	sunnan Akrafjalla	?	
Hólabrú	sunnan Akrafjalls	?	
Slaga	Berjadalsmynni	3-8	Vatnsból
Óslækur	vestan undir Pyttum	20	Vatnsból
Hvítaneslækur	austan undir Pyttum	1-10	
Akralækur,lindasv.	norðan Akrafjalls	15-40	
Bugalækur	Leirársveit	14-140	
Geldingaá	Leirársveit	20-90	
Lind við Hafnará	Leirársveit	5	
Lindasv. við Fiskilæk	Leirársveit	?	
Svartilækur	Svínadalur	35	Vatnsból
Bæjarlækur á Efraskarði	Svínadalur	5-10	
Lind á Súluárdal	Svínadalur	15	
VATNSRÍK JARÐLÖG			
Áreyrar við Botnsá	Hvalfj.		
Árkeila Súluár	Svínadalur		
Árkeila Grjótrár	Svínadalur		
Eyrar við Eyrarvatn	Svínadalur		
Eyrar við Glammastaðavatn	Svínadalur		
Eyrar við Geitabergsvatn	Svínadalur		
Seleyri	Borgarfj.		

LINDAKORT

SKÝRINGAR:

- ρ Lind 3,5 - 5 °C
- Lind 6 - 8 °C
- ⊙ FER I Borhola





Mynd 8

ORKUSTOFNUN
Jarðkönnunardeild

Nágrenni Akraness, staðsetning korta

'80.09.03.
P.H./EK.
Neysluf Borgarfj.



ORKUSTOFNUN
Jarðkönnunardeild

Laus jarðlög í Svínadal

'80.04.08.

PHH./E.K.

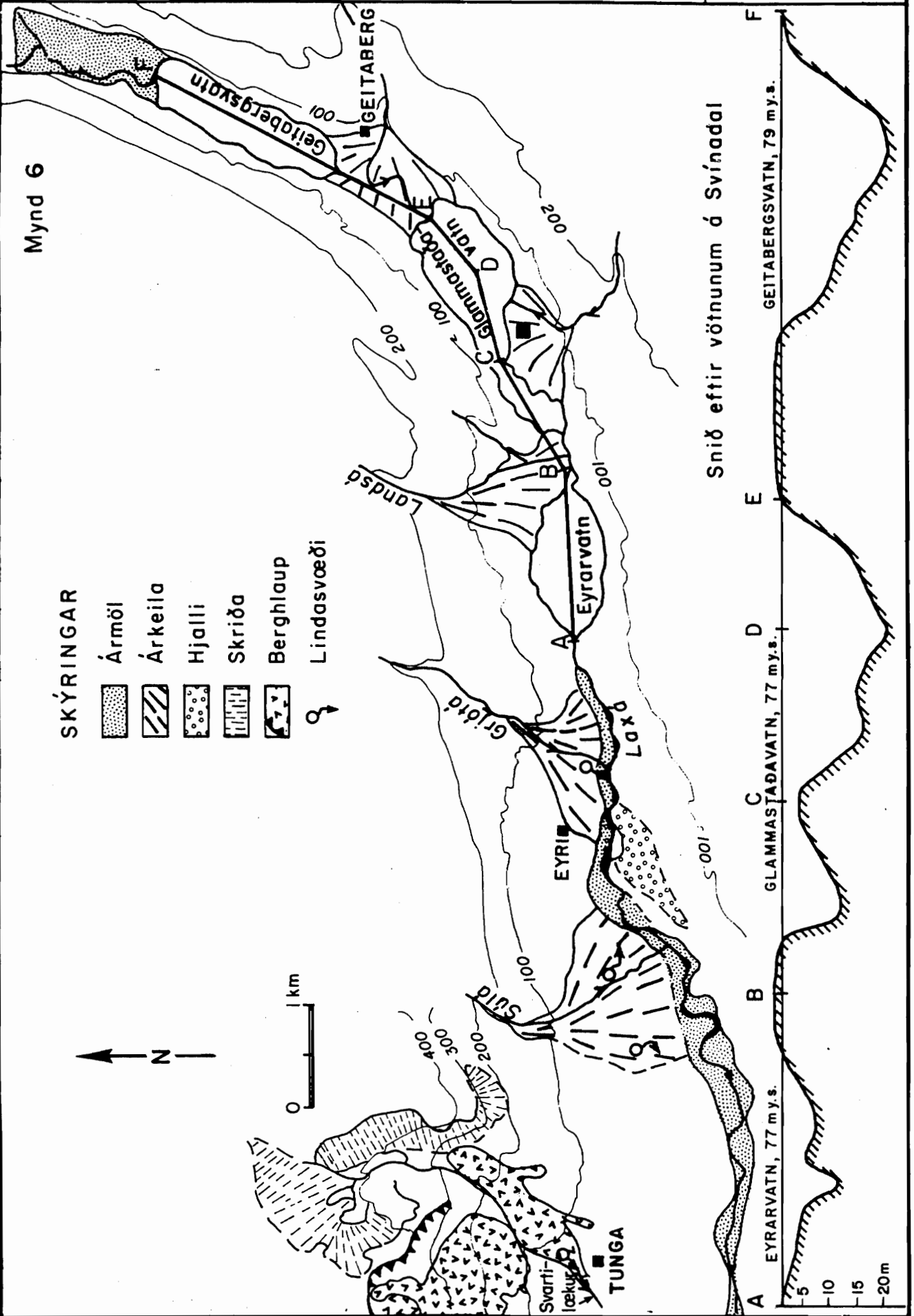
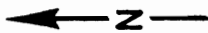
Neysluv. Borg.fj.

F-19507

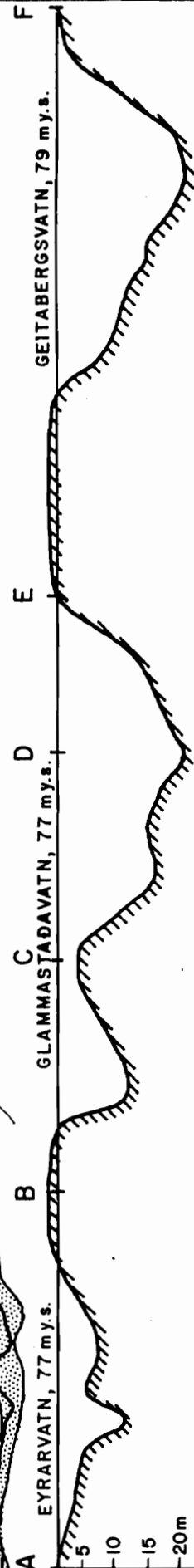
Mynd 6

SKÝRINGAR

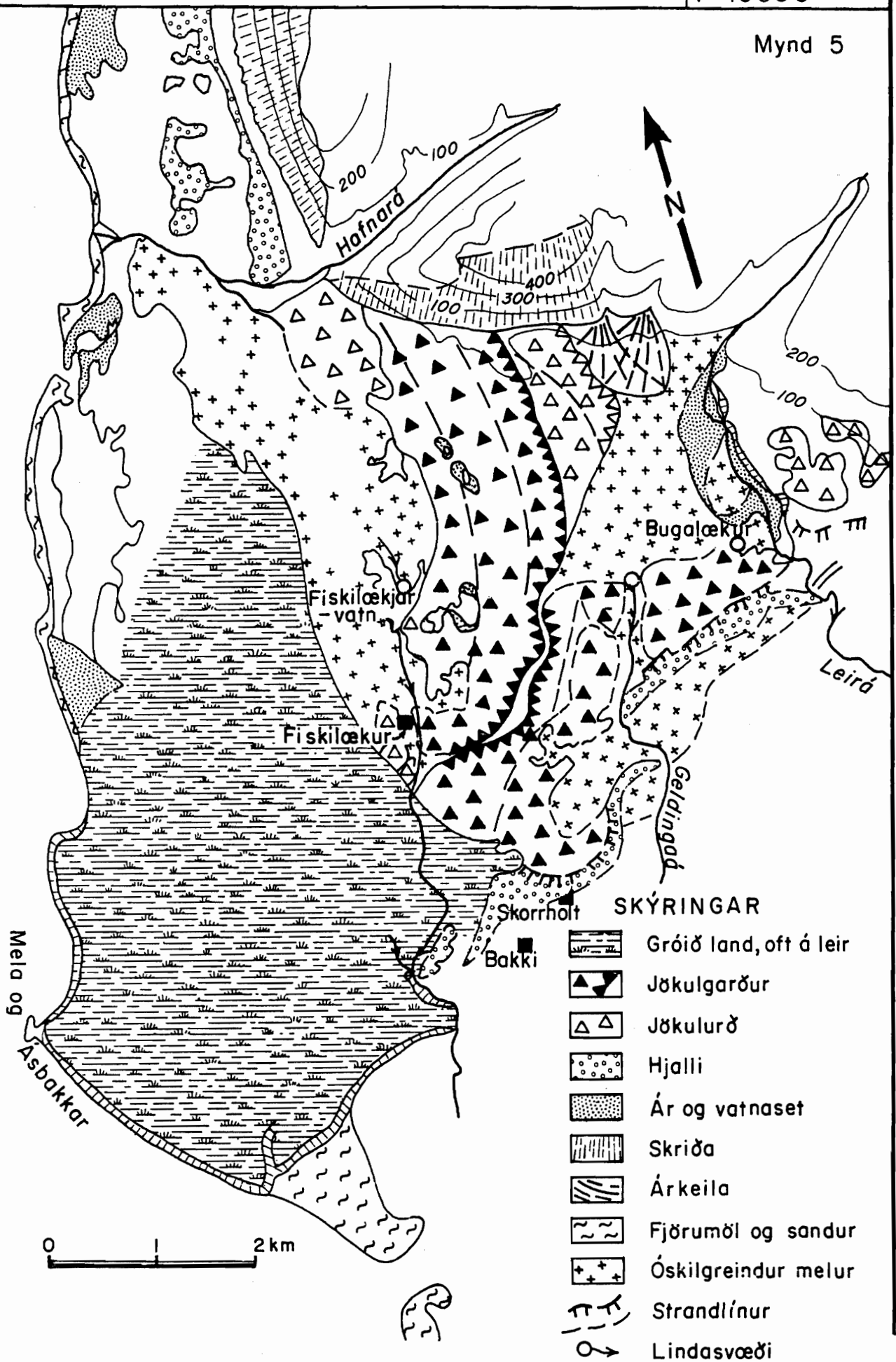
- Ármöl
- Árkeila
- Hjalli
- Skriða
- Berghlaup
- Lindasvæði



Snið eftir vötnunum á Svínadal

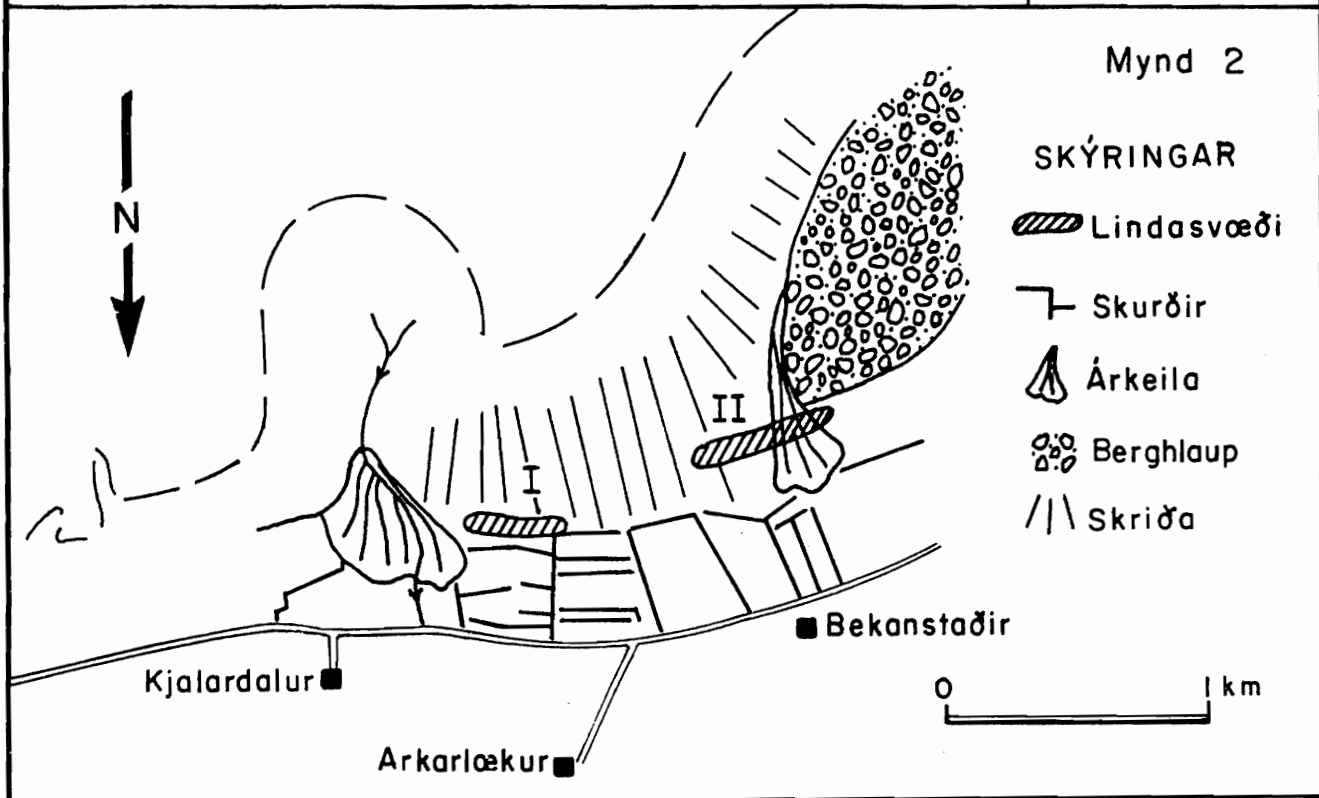


Mynd 5

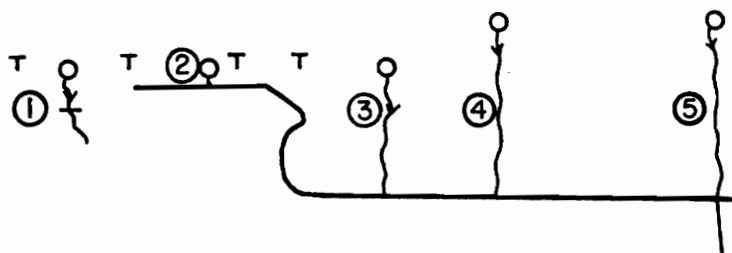


Lindasvæði norðan Akrafjalls

Mynd 2



LINDASVÆÐI I



SKÝRINGAR

- T Borholur
- Lind, lækur
- Skurðir
- ① Mælistaður (sjá töflu 9)

LINDASVÆÐI II

